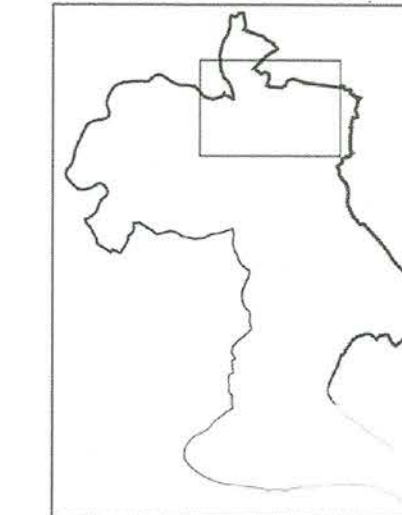


VERSION APPROBATION

S/PREFECTURE D'ARLES  
13 MARS 2017  
ARRIVÉE

## PIECES PRINCIPALES



**3.1.b**  
Zoom enveloppe urbaine  
principale d'Arles et  
Pont de Crau

## Annexe 1 – Document graphique

Vu pour être annexé à la délibération du Conseil Municipal du 8 mars 2017  
Monsieur le Maire d'Arles

RLP APPROUVÉ PAR ARRÊTÉ MUNICIPAL ET EN VIGUEUR AU : 5 NOVEMBRE 2004

















PRESCRIPTION DE L'ÉLABORATION DU RLP LE : 20 MAI 2015


ARRÊTÉ DE L'ÉLABORATION DU RLP LE : 29 JUIN 2016

ENQUÊTE PUBLIQUE DE L'ÉLABORATION DU RLP DU : 31 OCTOBRE 2016 au 2 DÉCEMBRE 2016

APPROBATION DU RLP LE : 8 MARS 2017

ECHELLE :  
1 / 12 500ème

	Monuments historiques		
	Zone tampon de 500 mètres autour des monuments historiques		
	Patrimoine bâti au PLU (Article L151-9 du Code de l'Urbanisme)		
	Zone tampon de 100 mètres autour du patrimoine bâti		
	Voie concernée par l'article R581-31 du Code de l'Environnement		
<b>Ensemble des zones de publicités</b>			
	Zone ZP1		Zone ZP5
	Zone ZP2		Zone ZP6
	Zone ZP2 bis		Zone ZP7
	Zone ZP3		Zone ZP8
	Zone ZP4		Zone ZP9
	Zone ZP4 bis		



0 0,25 0,5 1 Km