



Service Urbanisme  
18 rue Antoine Zeller  
13332 Marseille cedex 3

PREFECTURE  
DES BOCCHES DU RHÔNE

COMMUNE D'ARLES

PLAN DE PREVENTION  
DES RISQUES NATURELS PREVISIBLES  
APPLICATION L561-1  
DU CODE DE L'ENVIRONNEMENT


INONDATION

Zone réglementaire communale


Approuvé par arrêté  
préfectoral le: 03 Février 2015



Source :  
BDTopo®-IGN  
S IGN25®-IGN  
DOTM 13.



Échelle : 1/20000ème



Échelle: 1:20000

LEGENDE

du zonage réglementaire

- bande\_de\_sécurité (RH)
- bâti\_source\_cadastrale
- Zone\_R2
- Zone\_R2-A
- Zone\_P
- Zone\_R1
- Zone\_B2
- Zone\_B1
- Zone\_BR
- Table\_d\_assemblage
- voie ferrée

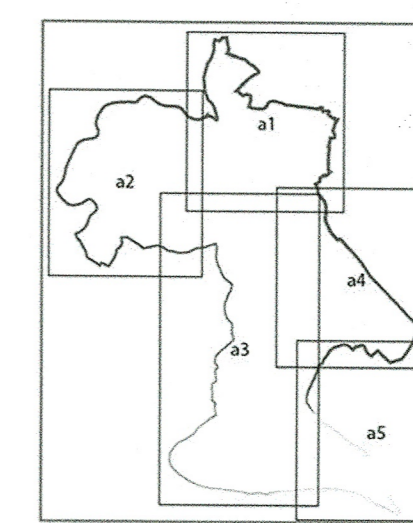
# ARLES

PLAN LOCAL D'URBANISME

VERSION APPROBATION

ANNEXES DU PLU

3-C SERVITUDES  
D'UTILITE PUBLIQUE  
**3C-3-1 (a5)**  
Plan de prévention des  
risques Inondations Rhône



Vu pour être annexé à la délibération du Conseil Municipal du  
Monsieur le Maire d'Arles

POS PUBLIC LI : 27 JANVIER 1982  
POS APPROUVE PAR ARRÊTÉ PRÉFECTORAL DU : 02 MARS 1983  
REVISION PARTIELLE DU : 23 MARS 1987 ET 20 NOVEMBRE 2003  
REVISION PARTIELLE DU : 19 FÉVRIER 1996  
REVISIONS COMPLÈTES DU : 15 DÉCEMBRE 2005 ET 14 FÉVRIER 2008

ÉCHELLE :  
1 / 20 000ème

PRÉSCRIPTION DE L'ÉLABORATION DU PLU LI : 20 MARS 2015  
ARRÊTÉ DE L'ÉLABORATION DU PLU LI : 29 JUIN 2016  
ENQUÊTE PUBLIQUE DE L'ÉLABORATION DU PLU LI : 31 OCTOBRE 2016 au 2 DÉCEMBRE 2016  
APPROBATION DU PLU LI : 8 MARS 2017

