





Approuvé par arrêté préfectoral le 03 Février 2015

Source : BDFtopo®-IGN
Scan250®-IGN
SOTM 25.

 Nord
 Échelle : 1/20000ème

0 0,5 1 1,5
 Kilomètres
 Échelle : 1:20000

LEGENDE
du zonage réglementaire

-  bande_de_sécurité (RH)
-  bâti_source_cadastrale
-  Zone_R2
-  Zone_R2-A
-  Zone_P
-  Zone_R1
-  Zone_B2
-  Zone_B1
-  Zone_BR
-  Table_d_assemblage
-  voie ferrée

VERSION APPROBATION

ANNEXES DU PLU

MAYORAL
13 MARS 2017

**3-C SERVITUDES
D'UTILITE PUBLIQUE**

3C-3-1 (a2)
Plan de prévention des
risques inondations Rhône

Vu pour être annexé à la délibération du Conseil Municipal du
Monsieur le Maire d'Arles

POS PUBLIE LE : 27 JANVIER 1982
 POS APPROUVÉ PAR ARRÊTÉ PRÉFECTORAL DU : 02 MARS 1983
 RÉVISIONS TOTALES DU : 23 MARS 1987 ET 20 NOVEMBRE 2001
 RÉVISIONS PARTIELLES DU : 19 MARS 1996
 RÉVISIONS COMPLÉMENTAIRES DU : 15 DÉCEMBRE 2005 ET 14 FÉVRIER 2009

ÉCHELLE :
1 / 20 000ème

PRÉSCRIPTION DE L'ÉLABORATION DU PLU LE : 20 MARS 2015
 ARRÊTÉ DE L'ÉLABORATION DU PLU LE : 29 JUIN 2016
 ENQUÊTE PUBLIQUE DE L'ÉLABORATION DU PLU LE : 31 OCTOBRE 2016 au 2 DÉCEMBRE 2016
 APPROBATION DU PLU LE : 8 MARS 2017

