

ARLES

PLAN LOCAL D'URBANISME



VERSION APPROBATION

RÈGLEMENT – ANNEXE 2 : PATRIMOINE REMARQUABLE DU CENTRE AGGLOMÉRATION



1-D-3

Vu pour être annexé à la délibération du Conseil Municipal du
Monsieur le Maire d'Arles

Direction de l'Urbanisme et de l'Aménagement d'Arles

POS PUBLIÉ LE : 27 JANVIER 1982

POS APPROUVÉ PAR ARRÊTÉ PRÉFECTORAL DU : 02 MARS 1983

RÉVISIONS TOTALES DU : 23 MARS 1987 ET 20 NOVEMBRE 2001

RÉVISION PARTIELLE DU : 19 FÉVRIER 1996

RÉVISIONS SIMPLIFIÉES DU : 15 DÉCEMBRE 2005 ET 14 FÉVRIER 2008

PRESCRIPTION DE L'ÉLABORATION DU PLU LE : 20 MAI 2015

ARRÊT DE L'ÉLABORATION DU PLU LE : 29 JUIN 2016

ENQUÊTE PUBLIQUE DE L'ÉLABORATION DU PLU LE : 31 OCTOBRE 2016 AU 2 DÉCEMBRE 2016

APPROBATION DU PLU LE : 8 MARS 2017


PBCA – Patrimoine Bâti Centre Agglomération


Sommaire





Trinquetaille	p.4
Chabourlet	p.54
Les Alyscamps	p.91
Les Templiers	p.96
Grifeuille	p.99


TRINQUETAILLE


N°PBCA-1	Immeuble	
Localisation	Angle rue André Benoit - avenue de la Camargue Trinquetaille	
Thème	<i>Habitat</i>	
Période	<i>Fin XIXème-début XXème</i>	
Description / élément à protéger	<i>Immeuble d'intérêt patrimonial formant angle d'îlot, à conserver Façade rez-de-chaussée à restituer</i>	


<p>N°PBCA-2</p>	<p>Immeuble</p>	
<p>Localisation</p>	<p>Angle rue André Benoit - rue Marius Feuillas Trinquetaille</p>	
<p>Thème</p>	<p><i>Habitat</i></p>	
<p>Période</p>	<p><i>Fin XIXème-début XXème</i></p>	
<p>Description / élément à protéger</p>	<p><i>Immeuble d'intérêt patrimonial formant un angle d'îlot, à conserver.</i></p>	


N°PBCA-3	Immeuble	
Localisation	Rue André Benoit - corps Nord de l'école Trinquetaille	
Thème	<i>Habitat</i>	
Période	<i>Fin XIXème-début XXème</i>	
Description / élément à protéger	<i>Immeuble en R+2, façade symétrique, d'intérêt patrimonial à conserver.</i>	


<p>N°PBCA-4</p>	<p>Ecole Anne Franck</p>	
<p>Localisation</p>	<p>Rue André Benoit Trinquetaille</p>	
<p>Thème</p>	<p><i>Administratif.</i></p>	
<p>Période</p>	<p><i>XVIIIème</i></p>	
<p>Description / élément à protéger</p>	<p><i>Ancien hôtel particulier datant du XVIIIème. . Bâti à R+2 d'intérêt patrimonial à conserver.</i></p>	


N°PBCA-5	Immeuble	
Localisation	Rue Marius Feuillas Trinquetaille	
Thème	<i>Habitat</i>	
Période	<i>Fin XIXème-début XXème</i>	
Description / élément à protéger	<i>Immeuble d'intérêt patrimonial formant un angle, à conserver. Gabarit et vélum référents sur l'îlot, à conserver.</i>	


<p>N°PBCA-6</p>	<p>Immeuble avec commerces en rez-de chaussée</p>	
<p>Localisation</p>	<p>Angle avenue de la Gare Maritime - rue JJ Estragin Trinquetaille</p>	
<p>Thème</p>	<p><i>Habitat et commerce</i></p>	
<p>Période</p>	<p><i>Fin XIXème-début XXème</i></p>	
<p>Description / élément à protéger</p>	<p><i>Immeuble d'intérêt patrimonial formant un angle d'îlot, à conserver.</i></p>	


N°PBCA-7	Maison jumelée	
Localisation	Av. Édouard Herriot Trinquetaille	
Thème	<i>Habitat</i>	
Période	<i>Fin XIXème-début XXème</i>	
Description / élément à protéger	<i>Maison mitoyenne en R+ 1 d'intérêt patrimonial formant un angle d'îlot, à conserver.</i>	


N°PBCA-8	Maison jumelée	
Localisation	Rue Marius Feuillas Trinquetaille	
Thème	<i>Habitat</i>	
Période	<i>Fin XIXème-début XXème</i>	
Description / élément à protéger	<i>Maison mitoyenne en R+ 1, avec petit jardin, d'intérêt patrimonial formant un angle d'îlot, à conserver.</i>	


N°PBCA-9	Maison	
Localisation	Avenue de la Gare Maritime Trinquetaille	
Thème	<i>Habitat</i>	
Période	<i>Fin XIXème-début XXème</i>	
Description / élément à protéger	<i>Maison mitoyenne à R+ 1 d'intérêt patrimonial formant un angle d'îlot, à conserver.</i>	


<p>N°PBCA-10</p>	<p>Maison avec commerce en rez-de-chaussée</p>	
<p>Localisation</p>	<p>Angle avenue de la Camargue - avenue de la Gare Maritime Trinquetaille</p>	
<p>Thème</p>	<p><i>Habitat et commerce</i></p>	
<p>Période</p>	<p><i>Fin XIXème-début XXème</i></p>	
<p>Description / élément à protéger</p>	<p><i>Maison en R+1 formant un angle, d'intérêt patrimonial à conserver. Rez-de-chaussée occupé par un commerce.</i></p>	


N°PBCA-11	Maison avec commerce en rez-de-chaussée	
Localisation	Av. de la Camargue Trinquetaille	
Thème	<i>Habitat et commerce</i>	
Période	<i>Fin XIXème-début XXème</i>	
Description / élément à protéger	<p><i>Maison en R+1, avec rez-de-chaussée occupé par un commerce, présentant un intérêt patrimonial à conserver.</i></p> <p><i>Gabarit et vélum référents sur l'îlot, à conserver.</i></p>	


N°PBCA-12	Maison jumelée	
Localisation	Angle rue Calmette - rue Marius Feuillas Trinquetaille	
Thème	<i>Habitat</i>	
Période	<i>Fin XIXème-début XXème</i>	
Description / élément à protéger	<p><i>Maison en R+1 avec toiture à double pan, formant un angle, présentant un intérêt patrimonial à conserver.</i></p> <p><i>Gabarit et vélum référents sur l'îlot, à conserver.</i></p>	


<p>N°PBCA-13</p>	<p>Maison jumelée</p>	
<p>Localisation</p>	<p>Angle rue Marius Feuillas - rue Roux Calmette Trinquetaille</p>	
<p>Thème</p>	<p><i>Habitat</i></p>	
<p>Période</p>	<p><i>Fin XIXème-début XXème</i></p>	
<p>Description / élément à protéger</p>	<p><i>Maison en R+1 d'intérêt patrimonial, à conserver. Gabarit et vélum référents sur l'îlot, à conserver.</i></p>	


N°PBCA-14	Immeuble	
Localisation	Rue de la Camargue Trinquette	
Thème	<i>Habitat</i>	
Période	1927	
Description / élément à protéger	<p><i>Témoignage du développement du faubourg de Trinquette pendant le premier tiers du XXème siècle.</i></p> <p><i>Il s'agit d'une petite demeure bourgeoise. Sa façade principale, qui mêle des briques, des pierres de taille et de carreaux vernissée à décor floral, rappelle l'art nouveau.</i></p>	


N°PBCA-15	Immeuble	
Localisation	Hôtel des Ventes Trinquetaille	
Thème	<i>Habitat, avec commerce au rez-de-chaussée</i>	
Période	<i>Fin XIXème-début XXème</i>	
Description / élément à protéger	<i>Immeuble en R+1, d'intérêt patrimonial à conserver.</i>	


N°PBCA-16	Immeubles mitoyens	
Localisation	16 rue des Capucins Trinquetaille	
Thème	<i>Habitat</i>	
Période	<i>Fin XIXème-début XXème</i>	
Description / élément à protéger	<i>Immeubles mitoyens en R+2, d'intérêt patrimonial à conserver. Vestiges du couvent des Capucins et vélums homogène à préserver.</i>	


N°PBCA-17	Maison bourgeoise	
Localisation	Rue de la Verrerie Trinquetaille	
Thème	<i>Habitat</i>	
Période	<i>Début du XXème</i>	
Description / élément à protéger	<i>Maison bourgeoise en R+1 avec façade en pierre, présentant un intérêt patrimonial à conserver.</i>	


N°PBCA-18	Portail	
Localisation	Place Léopold Moulias Trinquetaille	
Thème		
Période	<i>Fin XIXème-début XXème</i>	
Description / élément à protéger	<i>Portail d'une propriété privée, attenant à la Place Léopold Moulias, présentant un intérêt patrimonial, à préserver.</i>	


N°PBCA-19	Ancien Mas	
Localisation	Rue Dr morel - Av. Herriot Trinquetaille	
Thème	<i>Habitat</i>	
Période	<i>Fin XIXème-début XXème</i>	
Description / élément à protéger	<i>Ancien bâtiment d'habitation et d'exploitation à vocation agricole, en R+1 avec toiture à double pan, d'intérêt patrimonial, à conserver.</i>	


N°PBCA-20	Maisons mitoyennes	
Localisation	Quai Saint Pierre Trinquetaille	
Thème	<i>Habitat</i>	
Période	<i>Fin XIXème-début XXème</i>	
Description / élément à protéger	<i>Séquence de maisons mitoyenne de R+1 et R+2, d'intérêt patrimonial à conserver.</i>	


N°PBCA-21	Immeuble jumelée	
Localisation	Quai Saint Pierre Trinquetaille	
Thème	<i>Habitat</i>	
Période	<i>Fin XIXème-début XXème</i>	
Description / élément à protéger	<i>Séquence d'immeubles mitoyens en R+2, d'intérêt patrimonial à conserver.</i>	


N°PBCA-22	Immeuble	
Localisation	Rue André Benoit-quai de Trinquetaille Trinquetaille	
Thème	<i>Habitat</i>	
Période	<i>Fin XIXème-début XXème</i>	
Description / élément à protéger	<i>Immeuble à R+2 d'intérêt patrimonial à conserver.</i>	


N°PBCA-23	Immeuble jumelé	
Localisation	Quai de Trinquetaille Trinquetaille	
Thème	<i>Habitat</i>	
Période	<i>Fin XIXème-début XXème</i>	
Description / élément à protéger	<i>Séquence d'immeuble en R+2 d'intérêt patrimonial à conserver.</i>	


<p>N°PBCA-24</p>	<p>Maison mitoyennes</p>	
<p>Localisation</p>	<p>Rue André Benoit Trinquetaille</p>	
<p>Thème</p>	<p><i>Habitat</i></p>	
<p>Période</p>	<p><i>Fin XIXème-début XXème</i></p>	
<p>Description / élément à protéger</p>	<p><i>Séquence de maisons mitoyennes de R+2, d'intérêt patrimonial à conserver.</i></p>	


N°PBCA-27	Maisons mitoyennes	
Localisation	Rue de la Verrerie Trinquetaille	
Thème	<i>Habitat</i>	
Période	<i>Fin du XVIIIème , début du XIXème</i>	
Description / élément à protéger	<i>Séquence de maisons mitoyennes de R+2, d'intérêt patrimonial à conserver.</i>	


<p>N°PBCA-28</p>	<p>Immeuble</p>	
<p>Localisation</p>	<p>Rue de la Verrerie Trinquetaille</p>	
<p>Thème</p>	<p><i>Habitat et commerce en rez-de-chaussée</i></p>	
<p>Période</p>	<p><i>Fin du XVIIIème , début du XIXème</i></p>	
<p>Description / élément à protéger</p>	<p><i>Immeuble en R+2 , avec commerces au rez-de-chaussée, présentant un intérêt patrimonial à conserver.</i></p>	


N°PBCA-29	Immeuble	
Localisation	Rue des Capucins- RN113 Trinquetaille	
Thème	<i>Habitat et commerce en rez-de-chaussée</i>	
Période	<i>Fin XIXème-début XXème</i>	
Description / élément à protéger	<p><i>Immeuble en R+2 , avec commerces au rez-de-chaussée, d'intérêt patrimonial à conserver.</i></p> <p><i>Vestiges du couvent des Capucins et vélums homogène à préserver.</i></p>	


<p>N°PBCA-30</p>	<p>Maison</p>	
<p>Localisation</p>	<p>Av. de la Camargue Trinquetaille</p>	
<p>Thème</p>	<p><i>Habitat avec commerce en rez-de-chaussée</i></p>	
<p>Période</p>	<p><i>Fin XIXème-début XXème</i></p>	
<p>Description / élément à protéger</p>	<p><i>Maison en R+1 avec commerce en rez-de-chaussée, d'intérêt patrimonial à conserver.</i> <i>Gabarit et vélum référents sur l'îlot, à conserver</i></p>	


<p>N°PBCA-31</p>	<p>Maisons mitoyennes</p>	
<p>Localisation</p>	<p>Rue André Benoit Trinquetaille</p>	
<p>Thème</p>	<p><i>Habitat</i></p>	
<p>Période</p>	<p><i>Fin XIXème-début XXème</i></p>	
<p>Description / élément à protéger</p>	<p><i>Séquence de maison mitoyennes en R+2, d'intérêt patrimonial à conserver. Gabarit et vélum référents sur l'îlot, à conserver</i></p>	


<p>N°PBCA-32</p>	<p>Immeuble</p>	
<p>Localisation</p>	<p>Av. Edouard Herriot Trinquetaille</p>	
<p>Thème</p>	<p><i>Habitat</i></p>	
<p>Période</p>	<p><i>Fin XIXème-début XXème</i></p>	
<p>Description / élément à protéger</p>	<p><i>Vélums en R+2 à préserver sur avenue Edouard Herriot, ainsi que les gabarits et les velums référents.</i></p>	


N°PBCA-33	Immeuble	
Localisation	Av. Edouard Herriot Trinquetaille	
Thème	<i>Habitat</i>	
Période	<i>XIXème</i>	
Description / élément à protéger	<i>Immeuble datant du XIXème siècle, avec modénatures récurrentes sur l'ensemble du quartier, d'intérêt patrimonial à conserver.</i>	



<p>N°PBCA-34</p>	<p>Immeuble</p>	
<p>Localisation</p>	<p>Av. Edouard Herriot Trinquetaille</p>	
<p>Thème</p>	<p><i>Habitat</i></p>	
<p>Période</p>	<p><i>XIXème</i></p>	
<p>Description / élément à protéger</p>	<p><i>Immeuble en R+2, formant un angle, d'intérêt patrimoniale à conserver. Gabarit et vélum référents sur l'îlot, à conserver</i></p>	


N°PBCA-36	Maisons mitoyennes		
Localisation	Rue Sauze Trinquetaille		
Thème	<i>Habitat</i>		
Période	<i>XVIIème</i>		
Description / élément à protéger	<p><i>Séquence de maisons mitoyennes en R+2, d'intérêt patrimonial à conserver.</i></p> <p><i>Gabarit et vélum référents sur l'îlot, à conserver</i></p>		


N°PBCA-37	Ilot	
Localisation	Rue Sauze-rue Noguier Trinquetaille	
Thème	<i>Habitat</i>	
Période	<i>XVIIème-XVIII ème</i>	
Description / élément à protéger	<p><i>Maisons mitoyennes en R+2, formant un angle sur les rues Sauze et la rue Noguier, d'intérêt patrimonial et à conserver.</i></p> <p><i>Ilot avec baies à traverses, baies en arc segmentaire et niche d'angle à conserver.</i></p>	


N°PBCA-39	Ilot	
Localisation	Rue Anibert Trinquetaille	
Thème	<i>Habitat</i>	
Période	<i>XVIIème-XIXème</i>	
Description / élément à protéger	<i>Séquence de maisons mitoyennes en R+1 d'intérêt patrimonial à conserver.</i>	


<p>N°PBCA-43</p>	<p>Maisons mitoyennes</p>	
<p>Localisation</p>	<p>Rue Daviel Trinquetaille</p>	
<p>Thème</p>	<p><i>Habitat</i></p>	
<p>Période</p>	<p><i>XVII ème-XIXème</i></p>	
<p>Description / élément à protéger</p>	<p><i>Séquence de maisons mitoyennes en R+2, d'intérêt patrimonial à conserver.</i> <i>Gabarit et vélum référents sur l'îlot, à conserver.</i></p>	


N°PBCA-45	Immeubles	
Localisation	Route nationale 113 Trinquetaille	
Thème	<i>Habitat</i>	
Période	<i>XVII ème-XIXème</i>	
Description / élément à protéger	<p><i>Immeuble en R+1 et R+2 avec façade en pierre, présentant un intérêt patrimonial, à conserver.</i></p> <p><i>Gabarit et vélum référents sur l'îlot, à conserver.</i></p>	


<p>N°PBCA-49</p>	<p>Maisons mitoyennes</p>	
<p>Localisation</p>	<p>Rue de la Verrerie Trinquetaille</p>	
<p>Thème</p>	<p><i>Habitat</i></p>	
<p>Période</p>	<p><i>XXème</i></p>	
<p>Description / élément à protéger</p>	<p><i>Séquence de maisons mitoyennes en rez-de chaussée avec toiture à double pan, d'intérêt patrimonial, à conserver.</i></p>	


N°PBCA-50	Maisons mitoyennes	
Localisation	Rue du Four Banal Trinquetaille	
Thème	<i>Habitat</i>	
Période	<i>XXème</i>	
Description / élément à protéger	<i>Séquence de maisons mitoyennes en R+1, avec toiture à double pan, d'intérêt patrimonial, à conserver.</i>	


N°PBCA-51	Mur de clôture	
Localisation	Rue Henri Dunant Trinquetaille	
Thème	<i>mur</i>	
Période	<i>XXème</i>	
Description / élément à protéger	<i>Mur en pierre de taille, d'une hauteur d'environ 2mètres, présentant un intérêt patrimonial à préserver.</i>	

N°PBCA-52	Mur		
Localisation	Rue Gaston Teissier Trinquetaille		
Thème	<i>mur</i>		
Période	<i>XXème</i>		
Description / élément à protéger	<i>Mur en pierre de taille, d'une hauteur d'environ 2mètres, présentant un intérêt patrimonial à préserver.</i>		


N°PBCA-54	Mur de clôture	
Localisation	Rue Jean Mermoz Trinquetaille	
Thème	<i>mur</i>	
Période	<i>XXème</i>	
Description / élément à protéger	<i>Mur en pierre de taille, d'une hauteur d'environ 2mètres, présentant un intérêt patrimonial à préserver.</i>	

N°PBCA-55	Immeuble	
Localisation	Place Léopold Moulias Trinquetteville	
Thème	<i>Habitat</i>	
Période	<i>Début XXème, fin XIXème</i>	
Description / élément à protéger	<i>Immeuble en R+1, avec façade symétrique, et escalier en pierre, d'intérêt patrimonial à conserver.</i>	


N°PBCA-58	Immeuble	 <p data-bbox="1323 730 1839 751">Source : inventaire DRAC PACA – cliché EMJ, 2008</p>
Localisation	D35A Trinquetaille	
Thème	<i>Habitation</i>	
Période	<i>1950-1951</i>	
Description / élément à protéger	<p data-bbox="611 1091 2123 1315"><i>Ilôt construit entre 1950 et 1951 (architecte P. Vago). Rez-de-chaussée commercial. Eglise Saint-Pierre. Patrimoine Label XXe</i></p> <p data-bbox="611 1209 2123 1315"><i>L'Intérêt architectural, urbain et historique: gabarit et aspect extérieur à conserver.</i></p>	


N°PBCA-59	Immeuble	
Localisation	Place Saint Pierre/ Rue Robespierre Trinquetaille	
Thème	<i>Hôtellerie et habitation</i>	
Période	<i>1953-1954</i>	
Description / élément à protéger	<p><i>L'îlot 13 clôt la place Saint-Pierre sur son côté est, Conçu par Pierre Vago et son collaborateur Armand Roux. Il prend forme d'une barre de deux étages sur rez-de-chaussée dans laquelle sont aménagés un hôtel et 15 logements. Elle est couverte par une toiture-terrasse.</i></p> <p><i>L'Intérêt architectural, urbain et historique: gabarit et aspect extérieur à conserver.</i></p> <p><i>Label patrimoine du XX°</i></p>	


Source : inventaire DRAC PACA – cliché EMJ, 2008

N°PBCA-60	Bâti industriel	
Localisation	Rue Pierre Brossolette Trinquetaille	
Thème	<i>Architecture industrielle</i>	
Période	1929	
Description / élément à protéger	<p><i>Le poste Sud-électrique du quartier de Trinquetaille a été édifié en 1929. Il témoigne de l'amélioration des réseaux à Arles, durant les premiers décennies du XXème siècle, et plus précisément de la mise en service de l'éclairage électrique.</i></p>	

Source : Inventaire DRAC PACA - cliché EMI, 2008


<p>N°PBCA-61</p>	<p>Eglise Saint Genest</p>		
<p>Localisation</p>	<p>Chemin Saint-Genest Trinquetaille</p>		
<p>Thème</p>	<p><i>religieux</i></p>		
<p>Période</p>			
<p>Description / élément à protéger</p>	<p><i>Edifice religieux , avec façade en pierre de taille présentant un intérêt patrimonial à préserver.</i></p>		


<p>N°PBCA-62</p>	<p>Entrée de l'ancienne papeterie</p>	
<p>Localisation</p>	<p>Av. de la Camargue Trinquetaille</p>	
<p>Thème</p>	<p><i>Industriel</i></p>	
<p>Période</p>		
<p>Description / élément à protéger</p>	<p><i>Entrée de l'ancienne papeterie présentant un intérêt patrimonial à préserver.</i></p>	


N°PBCA-62	Cheminée ancienne papeterie	
Localisation	Av. de la Camargue Trinquetaille	
Thème	<i>Industriel</i>	
Période		
Description / élément à protéger	<i>Cheminée de l'ancienne papeterie présentant un intérêt patrimonial à préserver.</i>	






CHABOURLET


N°PBCA-65	Collège André Ampère	
Localisation	Rue Ampère Chabourlet	
Thème	<i>Etablissement scolaire</i>	
Période	<i>1932-1934</i>	
Description / élément à protéger	<p><i>Le bâtiment abritant collège et l'école primaire supérieure de fille d'Arles a été construit selon les plans établis pas Gaston Castel, architecte en chef du département des Bouches du Rhône, et son adjoint Henri Lyon.</i></p> <p><i>Il se compose d'un corps de bâtiment principal doté à ses extrémités de petites ailes en retour, de manière à former un T. Il comporte deux étages sur rez-de-chaussée.</i></p>	


N°PBCA-66	Lycée technique Louis Pasquet	 <p data-bbox="1402 735 1917 762"><i>Source : inventaire DRAC PACA – cliché EMJ, 2008</i></p>
Localisation	Boulevard Emile Zola Chabourlet	
Thème	<i>Etablissement scolaire</i>	
Période	<i>1927-1929</i>	
Description / élément à protéger	<p data-bbox="584 1050 2096 1422"><i>Construit pas le conseil général des Bouches du Rhône, selon le projet établi par Gaston Castel, architecte en chef et l'un des ses collaborateurs Jean Rasonglès. Ils élaborent un plan rationnel qui traduit la double vocation de l'établissement: le bâtiment principal destiné à l'enseignement théorique, et à l'arrière se trouve le bâtiment des ateliers, lieu d'apprentissage pratique. Les architectes optent pour une esthétique Art Déco, traduisant le caractère officiel, le prestige de l'établissement, tandis que les ateliers affiche sans détour son caractère industriel.</i></p>	


N°PBCA-67	Portail	
Localisation	Boulevard Emile Zola Chabourlet	
Thème	<i>Porte</i>	
Période	<i>Fin XIXème- début XXème</i>	
Description / élément à protéger	<i>Porte d'une propriété privée présentant un intérêt patrimonial à préserver.</i>	


N°PBCA-68	Ancienne papeterie	 	
Localisation	Boulevard Emile Zola Chabourlet		
Thème	<i>Façade d'immeuble</i>		
Période	<i>Fin XIXème- début XXème</i>		
Description / élément à protéger	<p><i>Seule la façade de cet ancien bâtiment industriel est aujourd'hui conservée. Elle témoigne de plusieurs aspects de l'histoire du quartier et de la ville. En premier lieu, elle rappelle la vocation industrielle et artisanale du faubourg de Chabourlet au tournant du XXème siècle.</i></p>		


N°PBCA-69	Façade d'immeuble hôtelier (hors façade vitrée)	
Localisation	Rue Emile Fassin Chabourlet	
Thème	<i>Hôtellerie</i>	
Période	<i>Fin XIXème- début XXème</i>	
Description / élément à protéger	<i>Façade d'immeuble symétrique, avec escalier centrale au rez-de-chaussée, présentant un intérêt patrimonial à préserver.</i>	


N°PBCA-70	Maisons mitoyennes	
Localisation	Boulevard Emile Zola Chabourlet	
Thème	<i>habitation</i>	
Période	<i>Fin XIXème- début XXème</i>	
Description / élément à protéger	<i>Séquence de maisons mitoyennes en R+2 et R+3, avec petit jardin en alignement à la rue, présentant un intérêt patrimonial à préserver.</i>	


N°PBCA-72	Maisons mitoyennes	
Localisation	Rue Ampère Chabourlet	
Thème	<i>Habitation</i>	
Période	<i>Fin XIXème- début XXème</i>	
Description / élément à protéger	<i>Séquence de maisons mitoyennes en R+2, avec petit jardin en alignement à la rue, présentant un intérêt patrimonial à préserver.</i>	


<p>N°PBCA-74</p>	<p>Maison mitoyenne</p>	
<p>Localisation</p>	<p>Boulevard Emile Zola Chabourlet</p>	
<p>Thème</p>	<p><i>Habitation et commerce</i></p>	
<p>Période</p>	<p><i>Fin XIXème- début XXème</i></p>	
<p>Description / élément à protéger</p>	<p><i>Maison mitoyenne en R+1, avec commerce en rez-de-chaussée , présentant un intérêt patrimonial à préserver.</i></p>	


N°PBCA-75	Maison individuelle	
Localisation	Boulevard Emile Zola Chabourlet	
Thème	<i>Habitation</i>	
Période	<i>Fin XIXème- début XXème</i>	
Description / élément à protéger	<i>Maison individuelle avec façade en pierre, en R+1 et toiture à double pan, présentant un intérêt patrimonial à préserver.</i>	


<p>N°PBCA-76</p>	<p>Maisons individuelles</p>	
<p>Localisation</p>	<p>Rue Antoine Talon Chabourlet</p>	
<p>Thème</p>	<p><i>habitations</i></p>	
<p>Période</p>	<p><i>Fin XIXème- début XXème</i></p>	
<p>Description / élément à protéger</p>	<p><i>Maisons individuelles en R+1, façades symétriques, avec jardin , et toiture à double pan, présentant un intérêt patrimonial à préserver.</i></p>	


<p>N°PBCA-77</p>	<p>Maison individuelle</p>	
<p>Localisation</p>	<p>Boulevard Emile Zola Chabourlet</p>	
<p>Thème</p>	<p><i>Habitation</i></p>	
<p>Période</p>	<p><i>Fin XIXème- début XXème</i></p>	
<p>Description / élément à protéger</p>	<p><i>Maison individuelle en R+1, avec jardin, présentant un intérêt patrimonial à préserver.</i></p>	


N°PBCA-78	Maison individuelle	
Localisation	Rue Commandant Maigre Chabourlet	
Thème	<i>Habitation</i>	
Période	<i>Fin XIXème- début XXème</i>	
Description / élément à protéger	<i>Maison individuelle en R+1, avec jardin, présentant un intérêt patrimonial à conserver.</i>	


N°PBCA-79	Maison individuelle		
Localisation	Boulevard Emile Zola Chabourlet		
Thème	<i>Habitation</i>		
Période	<i>Fin XIXème- début XXème</i>		
Description / élément à protéger	<i>Maison individuelle avec jardin en R+1, façade symétrique et travaillée, ornementé d'une fresque, présentant un intérêt patrimonial à conserver.</i>		


N°PBCA-80	Maisons individuelles	
Localisation	Boulevard Emile Zola Chabourlet	
Thème	<i>habitation</i>	
Période	<i>Fin XIXème- début XXème</i>	
Description / élément à protéger	<i>Deux maisons individuelle en R+1, et toiture à double pan, avec jardin en angle de rue (pour celle de droite) présentant un intérêt patrimonial à préserver.</i>	


N°PBCA-81	Maison individuelle	
Localisation	Rue Honoré Nicolas Chabourlet	
Thème	<i>habitation</i>	
Période	<i>Fin XIXème- début XXème</i>	
Description / élément à protéger	<i>Maison individuelle en R+1, façade symétrique et travaillée, présentant un intérêt patrimonial à préserver.</i>	


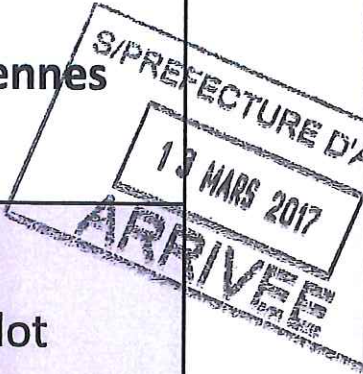
<p>N°PBCA-82</p>	<p>Maison individuelle</p>	
<p>Localisation</p>	<p>Boulevard Huard Chabourlet</p>	
<p>Thème</p>	<p><i>Habitation</i></p>	
<p>Période</p>	<p><i>Fin XIXème- début XXème</i></p>	
<p>Description / élément à protéger</p>	<p><i>Maison individuelle en R+1, avec jardin , présentant un intérêt patrimonial à préserver.</i></p>	


N°PBCA-83	Cité ouvrière	
Localisation	Boulevard Marcelin Berthelot Chabourlet	
Thème	<i>Habitation</i>	
Période	<i>Avant 1936</i>	
Description / élément à protéger	<p><i>Cette petite cité ouvrière se présente sous la forme de onze maisons mitoyennes d'une étage sur rez-de-chaussée. Construite en maçonnerie de moellons, les façades sont enduites et animées par une modénatures discrètes, mais surtout par les marquises saillantes qui coiffent les entrées. Construites d'élégante structures en bois qui ne sont pas sans rappeler l'esthétique de l'art nouveau.</i></p>	


N°PBCA-84	Maison individuelle		
Localisation	Boulevard Huard Chabourlet		
Thème	<i>Habitation</i>		
Période	<i>Fin XIXème- début XXème</i>		
Description / élément à protéger	<i>Maison individuelle avec jardin , située en milieu de parcelle, présentant un intérêt patrimonial à préserver.</i>		


<p>N°PBCA-85</p>	<p>Maison individuelle</p>	
<p>Localisation</p>	<p>Rue Commandant Maigre Chabourlet</p>	
<p>Thème</p>	<p><i>Habitation</i></p>	
<p>Période</p>	<p><i>Fin XIXème- début XXème</i></p>	
<p>Description / élément à protéger</p>	<p><i>Maison individuelle avec jardin présentant un intérêt patrimonial à préserver.</i></p>	


<p>N°PBCA-86</p>	<p>Maisons mitoyennes</p>	
<p>Localisation</p>	<p>Boulevard George Bizet Chabourlet</p>	
<p>Thème</p>	<p><i>Habitation</i></p>	
<p>Période</p>	<p><i>Fin XIXème- début XXème</i></p>	
<p>Description / élément à protéger</p>	<p><i>Deux maisons mitoyenne en R+1, présentant un intérêt patrimonial à préserver.</i></p>	


N°PBCA-87	Maisons mitoyennes	
Localisation	Impasse Berthelot Chabourlet	
Thème	<i>habitations</i>	
Période	<i>Fin XIXème- début XXème</i>	
Description / élément à protéger	<i>Séquence de maisons mitoyennes, présentant un intérêt patrimonial, à préserver.</i>	


<p>N°PBCA-88</p>	<p>Maisons mitoyennes</p>	
<p>Localisation</p>	<p>Boulevard George Bizet Chabourlet</p>	
<p>Thème</p>	<p><i>habitations</i></p>	
<p>Période</p>	<p><i>Fin XIXème- début XXème</i></p>	
<p>Description / élément à protéger</p>	<p><i>Séquence de maisons mitoyennes, présentant un intérêt patrimonial, à préserver.</i></p>	


N°PBCA-89	Maison individuelle	
Localisation	Boulevard Alphonse Daudet Chabourlet	
Thème	<i>Habitation</i>	
Période	<i>Fin XIXème- début XXème</i>	
Description / élément à protéger	<i>Maison individuelle présentant un intérêt patrimonial à préserver.</i>	


N°PBCA-90	Maison individuelle	
Localisation	Boulevard Alphonse Daudet Chabourlet	
Thème	<i>Habitation</i>	
Période	<i>Fin XIXème- début XXème</i>	
Description / élément à protéger	<i>Maison individuelle présentant un intérêt patrimonial à préserver.</i>	


N°PBCA-91	Maisons mitoyennes	
Localisation	Boulevard George Bizet Chabourlet	
Thème	<i>Habitations</i>	
Période	<i>Fin XIXème- début XXème</i>	
Description / élément à protéger	<i>Séquence de maisons mitoyennes présentant un intérêt patrimonial à conserver.</i>	


N°PBCA-92	Maison individuelle	
Localisation	Boulevard George Bizet Chabourlet	
Thème	<i>habitations</i>	
Période	<i>Fin XIXème- début XXème</i>	
Description / élément à protéger	<i>Maison individuelle en R+1, avec un grand escalier menant au 1^{er} étage, présentant un intérêt patrimonial à conserver.</i>	


N°PBCA-93	Maison individuelle	
Localisation	Boulevard George Bizet Chabourlet	
Thème	<i>Habitations</i>	
Période	<i>Fin XIXème- début XXème</i>	
Description / élément à protéger	<i>Grande maison individuelle, formant un angle, et en alignement à la rue, en R+1, présentant un intérêt patrimonial à conserver.</i>	


<p>N°PBCA-95</p>	<p>Séquence de maisons mitoyennes</p>	
<p>Localisation</p>	<p>Rue Emile Fassin Chabourlet</p>	
<p>Thème</p>	<p><i>Habitation</i></p>	
<p>Période</p>	<p><i>Début du XXème</i></p>	
<p>Description / élément à protéger</p>	<p><i>Séquence de maisons mitoyennes en R+1 et R+2, présentant un intérêt patrimonial à conserver.</i></p>	


N°PBCA-97	Séquence de maisons mitoyennes	
Localisation	Boulevard Marcelin Berthelot Chabourlet	
Thème	<i>Habitations</i>	
Période	<i>Fin XIXème- début XXème</i>	
Description / élément à protéger	<i>Séquence de maison mitoyennes en R+1, avec jardin, présentant un intérêt patrimonial à conserver.</i>	


<p>N°PBCA-98</p>	<p>Séquence de maisons mitoyennes</p>	
<p>Localisation</p>	<p>Boulevard Marcelin Berthelot Chabourlet</p>	
<p>Thème</p>	<p><i>Habitations</i></p>	
<p>Période</p>	<p><i>Fin XIXème- début XXème</i></p>	
<p>Description / élément à protéger</p>	<p><i>Séquence de maison mitoyennes en R+1, présentant un intérêt patrimonial à conserver.</i></p>	


<p>N°PBCA-99</p>	<p>Maisons mitoyennes</p>	
<p>Localisation</p>	<p>Avenue des Alyscamps Chabourlet</p>	
<p>Thème</p>	<p><i>Habitations</i></p>	
<p>Période</p>	<p><i>Fin XIXème- début XXème</i></p>	
<p>Description / élément à protéger</p>	<p><i>Séquence de maison mitoyennes en R+1, légèrement surélevée, avec escalier centrale, présentant un intérêt patrimonial à conserver.</i></p>	

N°PBCA-100	Maison individuelle	
Localisation	Angle de Rue Jacquemin et Jean Aicard Chabourlet	
Thème	<i>Habitations</i>	
Période	<i>Fin XIXème- début XXème</i>	
Description / élément à protéger	<i>Maison en pierre, situé en milieu de parcelle et en R+1, présentant un intérêt patrimonial à préserver.</i>	


N°PBCA-101	Maison individuelle	
Localisation	Rue Jean Aicard Chabourlet	
Thème	<i>Habitation</i>	
Période	<i>Fin XIXème- début XXème</i>	
Description / élément à protéger	<i>Maison individuelle situées en milieu de parcelle, présentant un intérêt patrimonial à préserver.</i>	


<p>N°PBCA-102</p>	<p>Séquence de maisons mitoyennes</p>	
<p>Localisation</p>	<p>Rue Edmond Rostand Chabourlet</p>	
<p>Thème</p>	<p><i>Habitation</i></p>	
<p>Période</p>	<p><i>Fin XIXème- début XXème</i></p>	
<p>Description / élément à protéger</p>	<p><i>Séquence de maisons mitoyennes avec jardin présentant un intérêt patrimonial à préserver.</i></p>	


N°PBCA-103	Cité de logement économique de première nécessité	
Localisation	Rue Alexandre Dumas Les Alyscamps	
Thème	<i>habitation</i>	
Période	1954	
Description / élément à protéger	<p><i>La cité de Logements Economiques de Première Nécessité (LEPN) a été construite selon les plans de Pierre Vago. Cette cité a valeur d'exemplarité car elle est la seule à être conservée en état. Elle présente donc un intérêt patrimonial à préserver.</i></p> <p><i>Label patrimoine du XX°</i></p>	


N°PBCA-104	La Cité HBM	 <p data-bbox="1473 738 1995 762">Source : inventaire DRAC PACA – cliché EMJ, 2008</p>
Localisation	Rue Jean Richepin Les Alyscamps	
Thème	<i>Habitation</i>	
Période	1930-1933	
Description / élément à protéger	<p><i>Construite par l'office public d'Habitations à Bon Marché(HBM) selon le projet de l'architecte Gaston Castel. Elle comporte 55 logements, répartis dans huit immeubles collectifs. L'architecte opte pour une certaine variété de typologie afin d'éviter la monotonie.</i></p>	

Les Alyscamps


<p>N°PBCA-105</p>	<p>Maison individuelle</p>	
<p>Localisation</p>	<p>Chemin du Dr Zamenhoff Les Alysamps</p>	
<p>Thème</p>	<p><i>habitation</i></p>	
<p>Période</p>		
<p>Description / élément à protéger</p>	<p><i>Maison individuelle en R+1, présentant un intérêt patrimonial à préserver.</i></p>	


N°PBCA-106	Pavillon	
Localisation	Chemin des Muraillettes Les Alyscamps	
Thème	<i>Habitation</i>	
Période	<i>Fin XIXème</i>	
Description / élément à protéger	<i>Maison individuelle avec jardin, en R+1, présentant un intérêt patrimonial à préserver.</i>	

<p>N°PBCA-107</p>	<p>Anciens Ateliers</p>	
<p>Localisation</p>	<p>Chemin des Minimes Les Alyscamps</p>	
<p>Thème</p>	<p><i>Administratif</i></p>	
<p>Période</p>	<p><i>Fin XIXème- début XXème</i></p>	
<p>Description / élément à protéger</p>	<p><i>Ancien groupement de bâtiments administratif présentant un intérêt patrimonial à préserver.</i></p>	


N°PBCA-112	Portail	
Localisation	Chemin des Murailletes Les Ayscamps	
Thème	<i>portail</i>	
Période		
Description / élément à protéger	<i>Remarquable portail et piliers sculptés, présentant un intérêt patrimonial à préserver.</i>	


LES TEMPLIERS


N°PBCA-113	Eglise Saint Famille	
Localisation	Av. de Lattre de Tassigny Les Templiers	
Thème	<i>Religieux</i>	
Période	<i>Fin XIXème- début XXème</i>	
Description / élément à protéger	<i>Eglise moderne présentant un intérêt patrimonial à préserver .</i>	


N°PBCA-114	Maison Art Deco	
Localisation	Avenue Stalingrad Les Templiers	
Thème	<i>Habitation</i>	
Période		
Description / élément à protéger	<i>Maison Art Deco avec terrasse, présentant un intérêt patrimonial à préserver.</i>	


GRIFEUILLE


N°PBCA-115	Moulin et Bergerie	
Localisation	Rue Ancien Moulin à Tabac Grifeuille	
Thème	<i>Agricole</i>	
Période	<i>XVIIème</i>	
Description / élément à protéger	<i>Ancien moulin en pierre de taille, reconvertis en bâtiment d'habitation et présentant un intérêt patrimonial à préserver.</i>	

N°PBCA-116	Moulin et Mas	
Localisation	Rue Jean Giono Grifeuille	
Thème	<i>Agricole</i>	
Période		
Description / élément à protéger	<i>Ancienne moulin et mas, des construction à vocation agricole présentant un intérêt patrimonial à préserver.</i>	


<p>N°PBCA-117</p>	<p>Moulin et maison</p>	
<p>Localisation</p>	<p>Rue Ancien Moulin à Tabac Grifeuille</p>	
<p>Thème</p>	<p><i>Agricole</i></p>	
<p>Période</p>		
<p>Description / élément à protéger</p>	<p><i>Ancienne construction en pierre de taille, présentant un intérêt patrimonial.</i></p>	


N°PBCA-118	Moulin Van Gogh	
Localisation	Rue Mireille Grifeuille	
Thème	<i>Agricole</i>	
Période		
Description / élément à protéger	<i>Ancien moulin en pierre de taille présentant un intérêt patrimonial à préserver.</i>	

N°PBCA-119	Maisons jumelées	
Localisation	Rue Mireille Grifeuille	
Thème	<i>Habitation</i>	
Période		
Description / élément à protéger	<i>Séquence de maisons jumelées en pierre de taille, présentant un intérêt patrimonial à préserver.</i>	


N°PBCA-120	Maison individuelle	
Localisation	Rue Mireille Grifeuille	
Thème	<i>Habitation</i>	
Période		
Description / élément à protéger	<i>Maison individuelle avec jardin, en R+1+Combles et toitures à double pan, présentant un intérêt patrimonial à préserver.</i>	





<p>N°PBCA-121</p>	<p>Maison individuelle</p>	
<p>Localisation</p>	<p>Rue Mireille Grifeuille</p>	
<p>Thème</p>	<p><i>Habitation</i></p>	
<p>Période</p>		
<p>Description / élément à protéger</p>	<p><i>Maison individuelle en alignement sur la rue, présentant un intérêt patrimonial à préserver.</i></p>	


N°PBCA-122	Maison individuelle	
Localisation	Rue Camille Pelletan Grifeuille	
Thème	<i>Habitation</i>	
Période		
Description / élément à protéger	<i>Maison individuelle en R+1, façade en pierre de taille symétrique, présentant un intérêt patrimonial à préserver.</i>	





N°PBCA-123	Maison individuelle	
Localisation	Camille Pelletan Grifeuille	
Thème	<i>Habitation</i>	
Période		
Description / élément à protéger	<i>Maison individuelle en R+1, façade symétrique et ornementée d'une fresque, présentant un intérêt patrimonial à préserver.</i>	


<p>N°PBCA-124</p>	<p>Maison individuelle</p>	
<p>Localisation</p>	<p>Camille Pelletan Grifeuille</p>	
<p>Thème</p>	<p><i>Habitation</i></p>	
<p>Période</p>		
<p>Description / élément à protéger</p>	<p><i>Maison individuelle en R+1, façade symétrique, présentant un intérêt patrimonial à préserver.</i></p>	


N°PBCA-125	Maison individuelle	
Localisation	Camille Pelletan Grifeuille	
Thème	<i>Habitation</i>	
Période		
Description / élément à protéger	<i>Maison individuelle en R+1, façade en pierre de taille, présentant un intérêt patrimonial à préserver.</i>	


N°PBCA-126	Moulin	
Localisation	Camille Pelletan Grifeuille	
Thème	<i>Agricole</i>	
Période		
Description / élément à protéger	<i>Ancien moulin, présentant un intérêt patrimonial à préserver.</i>	


N°PBCA-127	Moulin et maison	
Localisation	Camille Pelletan Grifeuille	
Thème	<i>Agricole</i>	
Période		
Description / élément à protéger	<i>Ancien moulin, présentant un intérêt patrimonial à préserver.</i>	

N°PBCA-128	Ecole de Mouleyrès	 <p data-bbox="1592 671 2110 703">Source : inventaire DRAC PACA – cliché EMJ, 2008</p>
Localisation	Rue de la Révolution Mouleyrès Grifeuille	
Thème	<i>Etablissement scolaire</i>	
Période	1932-1934	
Description / élément à protéger	<i>L'école primaire du Mouleyrès a été construite par la ville d'Arles, selon les plans de Jean-Marie Liégeois, architecte municipal. Cette structure présente ainsi un intérêt patrimonial à préserver.</i>	

N°PBCA-131	Mas de Grifeuille	
Localisation	Rue du président J.F Kennedy Grifeuille	
Thème	<i>Habitation</i>	
Période	<i>XVIII ème-XIX ème</i>	
Description / élément à protéger	<i>Ancien édifice à vocation agricole présentant un intérêt patrimonial à préserver.</i>	

N°PBCA-132	Deux Lions	
Localisation	Côté Trinquetaille	
Thème	<i>Sculpture</i>	
Période		
Description / élément à protéger	<p><i>Anciens piliers, qui témoignent de la présence d'un pont qui reliait les deux rives. Ils sont sculptés et ornements de deux lions sculptés par Pierre Louis Rouillard (1820-1881). Ces piliers présentent un intérêt patrimonial à préserver.</i></p>	

N°PBCA-133	Deux Lions	
Localisation	Côté Arles ville	
Thème	<i>Sculpture</i>	
Période		
Description / élément à protéger	<p><i>Anciens piliers, qui témoignent de la présence d'un pont qui reliait les deux rives. Ils sont sculptés et ornementés de deux lions sculptés par Pierre Louis Rouillard (1820-1881). Ces piliers présentent un intérêt patrimonial à préserver.</i></p>	

N°PBCA-135	Villa Vaché	 <p>© Philippe Piron, 2012</p>
Localisation	50 bis avenue de Hongrie	
Thème	<i>Habitation</i>	
Période	1965-1966	
Description / élément à protéger	<p>La villa Vaché a été construite en 1965-1966, dans le quartier du Trébon à Arles, par l'architecte Paul Quintrand (né en 1929), à la demande d'un couple de médecins installés à Arles. Cette commande est le fruit d'une rencontre architecturale. En 1964, les époux découvrent en effet la villa Merland que Paul Quintrand est en train de construire pour l'un de leurs confrères dans la zone de rizières s'étendant à l'est d'Arles vers Montmajour. Les lignes contemporaines de la villa Merland – villa très empreinte de l'influence de Le Corbusier – attirent l'attention des époux Vaché qui souhaitent eux aussi se lancer dans un projet de construction de maison individuelle.</p> <p>Label patrimoine XX°</p>	

S/PREFECTURE D'ARLES
 13 MARS 2017
 ARRIVEE

