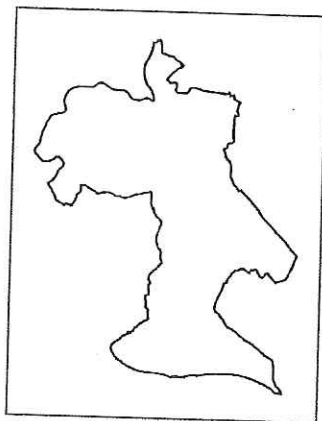


ARLES

PLAN LOCAL D'URBANISME



VERSION APPROBATION RÈGLEMENT – ANNEXE 2 : PATRIMOINE REMARQUABLE DE CAMARGUE ET DE CRAU



1-D-2



Vu pour être annexé à la délibération du Conseil Municipal du
Monsieur le Maire d'Arles

Direction de l'Urbanisme et de l'Aménagement d'Arles

POS PUBLIÉ LE : 27 JANVIER 1982

POS APPROUVÉ PAR ARRÊTÉ PRÉFECTORAL DU : 02 MARS 1983

RÉVISIONS TOTALES DU : 23 MARS 1987 ET 20 NOVEMBRE 2001

RÉVISION PARTIELLE DU : 19 FÉVRIER 1996

RÉVISIONS SIMPLIFIÉES DU : 15 DÉCEMBRE 2005 ET 14 FÉVRIER 2008

PRESCRIPTION DE L'ÉLABORATION DU PLU LE : 20 MAI 2015

ARRÊT DE L'ÉLABORATION DU PLU LE : 29 JUIN 2016

ENQUÊTE PUBLIQUE DE L'ÉLABORATION DU PLU LE : 31 OCTOBRE 2016 AU 2 DÉCEMBRE 2016


APPROBATION DU PLU LE : 8 MARS 2017


Sommaire


- I. Bâtiments remarquables hors Agglomération.....p.3
- II. Bâtiments remarquables du Parc Régional de Camargue.....p.80
- III. Bâtiments remarquables pouvant faire l'objet d'un changement de destinations.....p.174





I. Bâtiments remarquables hors Agglomération

N°PBHA-1	Mas des Crottes	
Localisation	Salin de Giraud	
Thème	<i>Habitation</i>	
Période		
Description / élément à protéger	Ancien bâtiment d'habitation et d'exploitation à vocation agricole, construit en brique, en R+1 avec toiture à double pan, d'intérêt patrimonial, à conserver.	

N°PBHA-2	Douanes	
Localisation	Salin de Giraud Route de Salin de Giraud RD36	
Thème	<i>Équipement</i>	
Période		
Description / élément à protéger	<i>Groupement de bâti, situés le long de route de Salin Giraud, près de l'usine chimique. Ces éléments bâtis présentent un intérêt patrimonial à préserver.</i>	


N°PBHA-3	Cabane de Guardian	
Localisation	Salin de Giraud Route de Salin de Giraud RD36	
Thème	<i>Agricole</i>	
Période		
Description / élément à protéger	<i>Bâtiment à vocation agricole présentant un intérêt patrimonial à préserver</i>	


N°PBHA-4	Administration Usine Solvay	
Localisation	Salin de Giraud	
Thème	<i>Équipement</i>	
Période	1898	
Description / élément à protéger	<p><i>Le modèle de cette architecture est très urbain, à la fois haut (deux étages avec combles) et profond. Il comprend tous les services qu'une entreprise moderne doit proposer (direction générale, services généraux, commerciaux, financier ... Cette structure présente ainsi un intérêt patrimonial à préserver.</i></p>	

N°PBHA-5	Maison de direction	 <p data-bbox="1532 767 2047 804">Source : inventaire DRAC PACA – cliché EMI, 2009</p>
Localisation	Salin de Giraud Rue de la victoire	
Thème	<i>Habitation</i>	
Période	1898	
Description / élément à protéger	<p><i>Cette maison de maître, oscillant entre le pittoresque et le rationnel chers à J.N.L.Durand, est bien dans l'esprit de l'architecte dont les manuels ont fait le tour des écoles d'ingénieurs européennes durant le XIXème siècle. La maison peut recevoir , loger les visiteurs de marque dans un cadre convenable. Cette structure présente ainsi un intérêt patrimonial à préserver.</i></p>	





Source : inventaire DRAC PACA – cliché EMI, 2009

N°PBHA-6	Maisons des ingénieurs	
Localisation	Salin de Giraud Av. de la Victoire	
Thème	<i>Habitation</i>	
Période	1919	
Description / élément à protéger	<p><i>Bien que prévues dès 1914, c'est au sortir de la guerre et dans son contexte économique bien particulier que sont édifiées deux autres maisons, celles des ingénieurs. Implantées au Nord de la cité, sur des parcelles jouxtant celle du potager de la Maison de Direction, ces maisons identiques, jardin compris, introduisent un nouveau type dans la cité Solvay. Comprenant un étage et des combles, elles présentent un volume massif.</i></p> <p><i>Cette structure présente ainsi un intérêt patrimonial à préserver.</i></p>	


N°PBHA-7	Cité Solvay-Bains Douche	
Localisation	Salin de Giraud Route départementale 36 d'Arles	
Thème	<i>Equipement social</i>	
Période	1908	
Description / élément à protéger	<p><i>L'architecture en est simple, mais on y retrouve quand même les caractéristiques formelles de la cité; un soubassement, qui ne retourne pas sur le long pan; une entrée, assez importante, dotée d'une baie en plein cintre avec couverture en pierre appareillées et, entre les épis de faîtage, des tuiles faîtières ornées de motifs d'entrelacs. Cette structure présente ainsi un intérêt patrimonial à préserver.</i></p>	


Source : inventaire DRAC PACA — cliché EMJ, 2009


N°PBHA-8	Maison des employeurs	
Localisation	Salin de Giraud	
Thème	<i>Habitation</i>	
Période		
Description / élément à protéger	<i>Les maison des employeurs présentent un intérêt patrimonial à préserver.</i>	


N°PBHA-9	Cercle cité Solvay	
Localisation	Salin de Giraud Rue Pierre Tournayre	
Thème	<i>Equipement social</i>	
Période	1908	
Description / élément à protéger	<p><i>La mise en œuvre de cet édifice intervient en 1908, le programme a évolué et se ressent des événements de 1906. A l'origine on pensait y regrouper bains, douches, piscines et gymnase, avec des activités récréatives pour les employés. Ce lieu est devenu un lieu de représentation. Il a pour vocation d'accueillir les visiteurs dans les huit chambres de l'étages. Cette structure présente ainsi un intérêt patrimonial à préserver.</i></p>	





N°PBHA-10	Arènes Cercle Solvay	
Localisation	Salin de Giraud Avenue de la Gare	
Thème	<i>Equipement</i>	
Période	1910-1922	
Description / élément à protéger	<p><i>Ces arènes ont été construites à partir de 1910, à l'initiative de Karl Naudot, président de l'entreprise Solvay. Les arènes, situées à proximité des villas et immeubles destinées au personnel de l'usine Solvay.</i></p>	


N°PBHA-11	Ancienne cheminée	
Localisation	Salin de Giraud Av. Joseph Imbert	
Thème	<i>Industriel</i>	
Période	1905	
Description / élément à protéger	<p><i>L'évolution des modes de production a laissé dans la cité des éléments bâtis, dont l'usage d'origine n'a plus cours. Ces témoins font partie du patrimoine industriel du hameau. Au nord du canal de Giraud la dernière cheminée de brique du village, elle constitue toujours un repère depuis la Route d'Arles, et reste le symbole ultime de l'industrialisation de la Basse Camargue.</i></p>	

N°PBHA-13	Cité Solvay-Cités ouvrières	
Localisation	Salin de Giraud	
Thème	<i>Habitation</i>	
Période	<i>1905-1908</i>	
Description / élément à protéger	<p><i>La production de carbonate de soude allant croissant , il faut augmenter le nombre de logements pour accueillir les nouveau arrivants. Cette cité ouvrière composée de nombreuses maisons présente ainsi un intérêt patrimonial à préserver. Elle est l'unique exemple de cité ouvrière dans le sud de la France bâtis sur l'exemple des « cornas ».</i></p>	


N°PBHA-14	Bar/Hôtel/ Restaurant	
Localisation	Salin de Giraud Boulevard des Arènes	
Thème	<i>Service</i>	
Période	<i>1908-1913</i>	
Description / élément à protéger	<p><i>Autour d'une cour centrale, le programme associe une vaste salle de café à un ensemble comprenant deux salles de restaurant et des cuisines. A l'étage, une quinzaine de chambres se répartissent autour de la cour. En fait il s'agit d'un hôtel-restaurant allié à une grande salle de café, assez semblable à ces grands bars des villages provençaux. Cette structure présente ainsi un intérêt patrimonial à préserver.</i></p>	


N°PBHA-15	Ecole ménagère	 <p data-bbox="1400 790 1915 810"><i>Source : inventaire DRAC PACA – cliché FMI, 2009</i></p>
Localisation	Salin de Giraud Rue des Arènes	
Thème	<i>Equipement scolaire</i>	
Période	1911	
Description / élément à protéger	<p data-bbox="577 1109 2094 1340"><i>Cet édifice est destinée aux jeunes filles qui, après l'école primaire, doivent acquérir »les éléments pratique nécessaires à la bonne tenue du ménage ». Le bâtiment est formé d'un corps principal-rez-de-chaussée, étage et comble sur cinq traversées.</i></p> <p data-bbox="577 1348 1870 1404"><i>Cette structure présente ainsi un intérêt patrimonial à préserver.</i></p>	

N°PBHA-16	Ancien Hôpital	
Localisation	Salin de Giraud Chemin du Bac de Barcarin	
Thème	<i>Equipement sanitaire</i>	
Période		
Description / élément à protéger	<i>Hôpital situé le long du chemin du Bac de Barcarin, cet édifice présente un intérêt patrimonial à préserver.</i>	


N°PBHA-20	Eglise Pechiney- Chapelle Sainte- Trophime	
Localisation	Salin de Giraud	
Thème	<i>Religieux</i>	
Période	<i>1934-1935</i>	
Description / élément à protéger	<p><i>La chapelle, à nef unique, est couverte par une voûte surbaissée, en berceau brisé. Réaliser en matériaux légers (bois), elle repose sur des murs en béton rythmé par des contreforts.</i></p> <p><i>Cette structure présente ainsi un intérêt patrimonial à préserver.</i></p>	


<p>N°PBHA-21</p>	<p>Cercle hôtel</p>	
<p>Localisation</p>	<p>Salin de Giraud Boulevard de la Camrgue</p>	
<p>Thème</p>	<p><i>Service</i></p>	
<p>Période</p>		
<p>Description / élément à protéger</p>	<p><i>Hôtel en R+1, avec restaurant au rez-de-chaussée. La construction présente un intérêt patrimonial à préserver.</i></p>	


N°PBHA-22	Cave Paulet	
Localisation	Salin de Giraud Route de Paulet	
Thème	<i>Service</i>	
Période	<i>1880</i>	
Description / élément à protéger	<i>Ancienne construction présentant un intérêt patrimonial à préserver.</i>	


<p>N°PBHA-23</p>	<p>Quartier Batignolles</p>	
<p>Localisation</p>	<p>Salin de Giraud Rue du jeu de Mail</p>	
<p>Thème</p>	<p><i>Habitation</i></p>	
<p>Période</p>		
<p>Description / élément à protéger</p>	<p><i>Ensemble des constructions présentant un intérêt patrimonial à préserver.</i></p>	




<p>N°PBHA-25</p>	<p>Maison des Cadres</p>	
<p>Localisation</p>	<p>Salin de Giraud</p>	
<p>Thème</p>	<p><i>Habitation</i></p>	
<p>Période</p>		
<p>Description / élément à protéger</p>	<p><i>Ensemble de maisons individuelles avec jardin, présentant un intérêt patrimonial à préserver.</i></p>	


N°PBHA-26	Administration/Ecole Pechiney	
Localisation	Salin de Giraud	
Thème	<i>Equipement</i>	
Période		
Description / élément à protéger	<i>Bâtiment administratif, avec façade symétrique, présentant un intérêt patrimonial à préserver.</i>	


N°PBHA-27	Quartier Molinari	
Localisation	Salin de Giraud Route de Faraman	
Thème	<i>Habitation</i>	
Période		
Description / élément à protéger	<i>Quartier présentant un intérêt patrimonial à préserver.</i>	


N°PBHA-28	Les 140 lits	
Localisation	Salin de Giraud	
Thème	<i>Equipement</i>	
Période		
Description / élément à protéger	<i>Construction localisé sur le site de Salin de Giraud, présentant un intérêt patrimonial à préserver.</i>	




N°PBHA-29	Château de Faraman	
Localisation	Salin de Giraud Route de Faraman	
Thème	<i>Habitation</i>	
Période		
Description / élément à protéger	<i>Château situé le long de la route de Faraman, entouré d'une grand jardin, cet édifice compte 2 niveaux, une façade symétrique. Cette construction présente un intérêt patrimonial à préserver.</i>	


N°PBHA-30	Maison de Direction	
Localisation	Salin de Giraud Route de Salin de Giraud	
Thème	<i>Habitation</i>	
Période		
Description / élément à protéger	<i>Maison en R+2 avec jardin clôturé, présentant un intérêt patrimonial à préserver.</i>	


N°PBHA-31	Administration/Ecole	
Localisation	Salin de Giraud Place de Pechiney	
Thème	<i>Equipement</i>	
Période		
Description / élément à protéger	<i>Bâtiment administratif en R+1, présentant un intérêt patrimonial à préserver.</i>	


N°PBHA-33	Siphon	
Localisation	Canal d'Arles à Bouc	
Thème	<i>Siphon</i>	
Période		
Description / élément à protéger	<p><i>Siphon permettant le passage du canal de la vallée des baux sous le canal du Vigueirat, pour se jeter dans le canal d'Arles à Bouc, il présente un intérêt patrimonial à préserver.</i></p>	





N°PBHA-34	Pont d'Aling	
Localisation	Canal d'Arles à Bouc Quartier de Saint Simon	
Thème	<i>Pont</i>	
Période		
Description / élément à protéger	<i>Pont en pierre traversant le canal d'Arles à Bouc, cet édifice présente un intérêt patrimonial à préserver.</i>	


<p>N°PBHA-35</p>	<p>Pont du Mas de la ville</p>	
<p>Localisation</p>	<p>Canal d'Arles à Bouc Chemin du pont Calada Quartier de Beyne</p>	
<p>Thème</p>	<p><i>Pont</i></p>	
<p>Période</p>		
<p>Description / élément à protéger</p>	<p><i>Ancien pont traversant le canal d'Arles à Bouc, présentant un intérêt patrimonial à préserver.</i></p>	


N°PBHA-36	Pont	
Localisation	Canal d'Arles à Bouc Chemin du pont Calada Lieu-dit: Mas de la ville et MOLLEGES	
Thème	<i>Pont</i>	
Période		
Description / élément à protéger	<i>Ancien pont traversant le canal d'Arles à Bouc, présentant un intérêt patrimonial à préserver.</i>	


N°PBHA-37	Pont	
Localisation	Canal d'Arles à Bouc Chemin du pont Calada Lieu-dit: Pont Calada	
Thème	<i>Pont</i>	
Période		
Description / élément à protéger	<i>Ancien pont traversant le canal d'Arles à Bouc, présentant un intérêt patrimonial à préserver.</i>	


N°PBHA-38	Ancienne écluse de l'Étourneau	
Localisation	Canal d'Arles à Bouc C71 de l'Étourneau	
Thème	<i>Ecluse</i>	
Période		
Description / élément à protéger	<p>L'écluse était située sur le canal d'Arles à Fos, au sud du Mas Thibert, au lieu-dit l'Étourneau. Seuls subsistent des vestiges du sas de 33 m de long et de 7,80 m de large, dont les parois étaient en pierre de taille. Les portes primitives busquées ont été remplacées par des portes en bois, coulissantes sur roues. Des bittes d'amarrage en métal bordaient l'ouvrage sur toute sa longueur. <i>Cet ancienne écluse présentant un intérêt patrimonial à préserver.</i></p>	


N°PBHA-39	Mas	
Localisation	Trace autoroutier A54 Route Nationale 13	
Thème	<i>Habitation</i>	
Période		
Description / élément à protéger	<i>Ancien bâtiment d'habitation et d'exploitation à vocation agricole, présentant un intérêt patrimonial, à conserver.</i>	


N°PBHA-40	Mas	
Localisation	Trace autoroutier A54 Chemin dit Draille Marseillaise	
Thème	<i>Habitation</i>	
Période		
Description / élément à protéger	<i>Ancien bâtiment d'habitation et d'exploitation à vocation agricole, présentant un intérêt patrimonial, à conserver.</i>	


<p>N°PBHA-41</p>	<p>Mas</p>	
<p>Localisation</p>	<p>Trace autoroutier A54 Chemin dit Draille Marseillaise</p>	
<p>Thème</p>	<p><i>Habitation</i></p>	
<p>Période</p>		
<p>Description / élément à protéger</p>	<p><i>Ancien bâtiment d'habitation et d'exploitation à vocation agricole, présentant un intérêt patrimonial, à conserver.</i></p>	


N°PBHA-42	Mas	
Localisation	Trace autoroutier A54 Route de Villevieille	
Thème	<i>Habitation</i>	
Période		
Description / élément à protéger	<i>Ancien bâtiment d'habitation et d'exploitation à vocation agricole, présentant un intérêt patrimonial, à conserver.</i>	


N°PBHA-43	Mas de la ville	
Localisation	Plan du bourg RD35	
Thème	<i>Habitation</i>	
Période		
Description / élément à protéger	<i>Ancien bâtiment d'habitation et d'exploitation à vocation agricole, présentant un intérêt patrimonial, à conserver.</i>	


<p>N°PBHA-44</p>	<p>La tour d'Aling</p>	
<p>Localisation</p>	<p>Plan du bourg Chemin des Capelans</p>	
<p>Thème</p>	<p><i>Habitations</i></p>	
<p>Période</p>		
<p>Description / élément à protéger</p>	<p><i>Ensemble bâti présentant un intérêt patrimonial à préserver.</i></p>	


N°PBHA-45	Mas	
Localisation	Saint-Simon Draille de Saint Simon	
Thème	<i>Habitation</i>	
Période		
Description / élément à protéger	<i>Ancien bâtiment d'habitation et d'exploitation à vocation agricole, présentant un intérêt patrimonial, à conserver.</i>	


N°PBHA-46	Mas	
Localisation	Lieu-dit: Prox La Montcalde	
Thème	<i>Habitation</i>	
Période		
Description / élément à protéger	<p><i>Ancien bâtiment d'habitation et d'exploitation à vocation agricole, présentant un intérêt patrimonial, à conserver.</i></p>	


N°PBHA-47	Ancienne Gare	
Localisation	Mas Thibert D35	
Thème	<i>Habitation</i>	
Période		
Description / élément à protéger	Ancienne gare présentant un intérêt patrimonial, à conserver.	


<p>N°PBHA-48</p>	<p>Piles ancien pont</p>	
<p>Localisation</p>	<p>Mas Thibert Route du Mazet</p>	
<p>Thème</p>	<p><i>Piles d'ancien Pont</i></p>	
<p>Période</p>		
<p>Description / élément à protéger</p>	<p><i>Piles de l'ancien pont</i> présentant un intérêt patrimonial, à conserver.</p>	


N°PBHA-49	Eglise de Mas-Thibert	
Localisation	Mas Thibert D35	
Thème	<i>Religieux</i>	
Période	fin du XIXe siècle	
Description / élément à protéger	<p>L'église de Mas-Thibert fut consacrée en 1857, sous le vocable de Saint-Honorat. C'est la seule église de la commune construite par l'architecte Henri Révoil. Avant cette implantation, l'église de Mas-Thibert changea trois fois de place. Celle que nous voyons aujourd'hui fut construite à la fin du XIXe siècle et consacrée en 1900. Encore utilisée aujourd'hui, elle abrite de nombreuses statues et reliques remarquables. Cet édifice religieux présente un intérêt patrimonial, à conserver.</p>	


N°PBHA-50	Sellerie	
Localisation	Mas Thibert D35	
Thème	<i>Habitation</i>	
Période		
Description / élément à protéger	<i>Ancienne sellerie, devenue aujourd'hui des habitations situées le long de la Route Départementale 35, présentant un intérêt patrimonial, à conserver.</i>	


N°PBHA-51	Ancienne école	
Localisation	Mas Thibert	
Thème	<i>Administratif</i>	
Période		
Description / élément à protéger	<p><i>Ancienne école en pierre de taille en rez-de-chaussée, avec un volume centrale à R+1, et façade symétrique, présentant un intérêt patrimonial à préserver.</i></p>	


<p>N°PBHA-52</p>	<p>Lavoir</p>	
<p>Localisation</p>	<p>Mas Thibert Rue du Lavoir</p>	
<p>Thème</p>	<p><i>Lavoir</i></p>	
<p>Période</p>		
<p>Description / élément à protéger</p>	<p><i>Ancien lavoir, encore aujourd'hui utilisé, présentant un intérêt patrimonial, à conserver.</i></p>	


N°PBHA-53	Immeuble	
Localisation	Mas Thibert Rue du Porche	
Thème	<i>Habitation</i>	
Période		
Description / élément à protéger	Ancien centre bâti de l'implantation templière on y retrouvait le porche de l'entrée de l'enclos, fermé la nuit. Cet immeuble en R+2 présente un intérêt patrimonial, à conserver.	


N°PBHA-54	Eglise orthodoxe	
Localisation	Salin de Giraud	
Thème	<i>religieux</i>	
Période		
Description / élément à protéger	<p><i>Eglise orthodoxe, toiture en voute bleu présentant un intérêt patrimonial, à conserver.</i></p>	


N°PBHA-55	Hangar agricole et Moulin de Van Ens		
Localisation	Chemin de Truchet		
Thème	<i>Agricole/ Hydraulique</i>		
Période			
Description / élément à protéger	<i>Ancien bâtiment d'habitation et d'exploitation à vocation agricole, présente un intérêt patrimonial, à conserver.</i>		


N°PBHA-56	Mas André	
Localisation	Chemin de Sascy, au mas d'André-Trélon	
Thème	<i>Habitation</i>	
Période		
Description / élément à protéger	<i>Mas situé dans le régional bâti dans une dépression des sols et protégé par des digues/remparts en terre sur les 4 côtés. Cet ancien bâtiment d'habitation et d'exploitation à vocation agricole, présente un intérêt patrimonial, à conserver.</i>	


N°PBHA-56	Mas André	
Localisation	Chemin de Sascy, au mas d'André-Trélon	
Thème	<i>Habitation</i>	
Période		
Description / élément à protéger	<p><i>Mas situé dans le régional bâti dans une dépression des sols et protégé par des digues/remparts en terre sur les 4 côtés. Cet ancien bâtiment d'habitation et d'exploitation à vocation agricole, présente un intérêt patrimonial, à conserver.</i></p>	


<p>N°PBHA-57</p>	<p>Maison des cadres</p>	
<p>Localisation</p>	<p>Salin de Giraud</p>	
<p>Thème</p>	<p><i>Habitation</i></p>	
<p>Période</p>		
<p>Description / élément à protéger</p>	<p><i>Groupement de maisons individuelles présentant un intérêt patrimonial à préserver.</i></p>	


N°PBHA-59	Villa Benkemoun	 <p data-bbox="1422 715 1937 742">Source : inventaire DRAC PACA – cliché EMI, 2009</p>
Localisation	Chemin de la Batelle	
Thème	<i>Habitation</i>	
Période	1971 et 1974	
Description / élément à protéger	<p>Les villas Bank et Benkemoun sont deux maisons individuelles situées à Arles, dans la vaste plaine agricole du quartier de Fourchon. Voisines (elles sont implantées sur deux parcelles mitoyennes), contemporaines (respectivement édifiées entre 1971 et 1973, et 1971 et 1974), toutes deux conçues par l'architecte Émile Sala (1913-1998), elles constituent un ensemble architectural homogène. Elles sont classées Label XXème et présentent un intérêt patrimonial à préserver.</p>	


N°PBHA-60	Villa Bank	 <p data-bbox="1317 671 1832 699">Source : inventaire DRAC PACA – cliché EMJ, 2009</p>
Localisation	Chemin de la Batelle	
Thème	<i>Habitation</i>	
Période	1971 et 1973	
Description / élément à protéger	<p>Les villas Bank et Benkemoun sont deux maisons individuelles situées à Arles, dans la vaste plaine agricole du quartier de Fourchon. Voisines (elles sont implantées sur deux parcelles mitoyennes), contemporaines (respectivement édifiées entre 1971 et 1973, et 1971 et 1974), toutes deux conçues par l'architecte Émile Sala (1913-1998), elles constituent un ensemble architectural homogène. Elles sont classées Label XXème et présentent un intérêt patrimonial à préserver.</p>	


N°PBHA-61	Mas Mandon	
Localisation	Plateau de Crau Route de Mandon	
Thème	<i>Habitation</i>	
Période		
Description / élément à protéger	<i>Ancien bâtiment d'habitation et d'exploitation à vocation agricole, présentant un intérêt patrimonial, à conserver.</i>	


N°PBHA-62	Mas Coulomb	
Localisation	Plateau de Crau Route de Mandon	
Thème	<i>Habitation</i>	
Période		
Description / élément à protéger	<i>Ancien bâtiment d'habitation et d'exploitation à vocation agricole, présentant un intérêt patrimonial, à conserver.</i>	


N°PBHA-63	Mas Glandon	
Localisation	Plateau de Crau Route de Mandon	
Thème	<i>Habitation</i>	
Période		
Description / élément à protéger	<i>Ancien bâtiment d'habitation et d'exploitation à vocation agricole, présentant un intérêt patrimonial, à conserver.</i>	


N°PBHA-64	Mas Jouveny	
Localisation	Plateau de Crau Route de Mandon	
Thème	<i>Agricole</i>	
Période		
Description / élément à protéger	<i>Ancien bâtiment d'habitation et d'exploitation à vocation agricole, présentant un intérêt patrimonial, à conserver.</i>	


N°PBHA-65	Grange	
Localisation	Plateau de Crau Croisement route de Madon-Feni	
Thème	<i>Agricole</i>	
Période		
Description / élément à protéger	Ancienne Grange présentant un intérêt patrimonial, à conserver.	


N°PBHA-66	Mas Laugier	
Localisation	Plateau de Crau rue Saunier	
Thème	<i>Habitation</i>	
Période		
Description / élément à protéger	<i>Ancien bâtiment d'habitation et d'exploitation à vocation agricole, présentant un intérêt patrimonial, à conserver.</i>	


<p>N°PBHA-67</p>	<p>Maison</p>	
<p>Localisation</p>	<p>Plateau de Crau Chemin Saint Virgile VC 61</p>	
<p>Thème</p>	<p><i>Habitation</i></p>	
<p>Période</p>		
<p>Description / élément à protéger</p>	<p><i>Maison</i> présentant un intérêt patrimonial, à conserver.</p>	


<p>N°PBHA-68</p>	<p>Maison et dépendances bergerie</p>	
<p>Localisation</p>	<p>Plateau de Crau Route de Servane VC54</p>	
<p>Thème</p>	<p><i>Habitation et agricole</i></p>	
<p>Période</p>		
<p>Description / élément à protéger</p>	<p><i>Maison</i> présentant un intérêt patrimonial, à conserver.</p>	


N°PBHA-69	Mas de Gion	
Localisation	Plateau de Crau Routes des Platanes	
Thème	<i>Agricole</i>	
Période		
Description / élément à protéger	<i>Ancien bâtiment d'habitation et d'exploitation à vocation agricole, présentant un intérêt patrimonial, à conserver.</i>	


N°PBHA-70	Mas du Colombier	
Localisation	Plateau de Crau Route de la Corse	
Thème	<i>Agricole</i>	
Période		
Description / élément à protéger	<i>Ancien bâtiment d'habitation et d'exploitation à vocation agricole, présentant un intérêt patrimonial, à conserver.</i>	


N°PBHA-71	Mas Saint André	
Localisation	Plateau de Crau Route de la Corse	
Thème	<i>Agricole</i>	
Période		
Description / élément à protéger	<i>Ancien bâtiment d'habitation et d'exploitation à vocation agricole, présentant un intérêt patrimonial, à conserver.</i>	


N°PBHA-72	Bergerie	
Localisation	Plateau de Crau Rue Saunier	
Thème	<i>Agricole</i>	
Période		
Description / élément à protéger	<i>Ancienne bergerie</i> présentant un intérêt patrimonial, à conserver.	


N°PBHA-73	Château Barbegal	 <p data-bbox="1541 774 1995 804">http://www.chateau-de-barbegal.com</p>
Localisation	Route de Barbegal RD33B	
Thème	<i>Habitation</i>	
Période		
Description / élément à protéger	<i>Château présentant un intérêt patrimonial à préserver. Changement de destination possible.</i>	


N°PBHA-74	Mas de Bourgogne	
Localisation	Chemin de Bourgogne	
Thème	<i>Agricole</i>	
Période		
Description / élément à protéger	Ancien bâtiment d'habitation et d'exploitation à vocation agricole, présentant un intérêt patrimonial, à conserver.	


N°PBHA-75	Mas de l'ange des Sansouires	
Localisation	Route du Romieu	
Thème	<i>Agricole</i>	
Période		
Description / élément à protéger	<i>Ancien bâtiment d'habitation et d'exploitation à vocation agricole, présentant un intérêt patrimonial, à conserver.</i>	

N°PBHA-76	Mas de Peint	 <p data-bbox="1599 762 1993 794">http://www.chateauxhotels.com</p>
Localisation	Route de Salin de Giraud	
Thème	<i>Agricole</i>	
Période	<i>XVIIème</i>	
Description / élément à protéger	Ancien bâtiment d'habitation et d'exploitation à vocation agricole, présentant un intérêt patrimonial, à conserver.	


N°PBHA-78	Mas d'Eymard	
Localisation	Route de Servannes	
Thème	<i>Habitation</i>	
Période		
Description / élément à protéger	<i>Ancien bâtiment d'habitation et d'exploitation à vocation agricole, présentant un intérêt patrimonial, à conserver.</i>	


N°PBHA-79	Mas des Coadjuteurs	
Localisation	Chemin du Mas Coadjuteur	
Thème	<i>Habitation</i>	
Période		
Description / élément à protéger	Ancien bâtiment d'habitation et d'exploitation à vocation agricole, présentant un intérêt patrimonial, à conserver.	


N°PBHA-80	Mas du Cassaire	
Localisation	RD35	
Thème	<i>Agricole</i>	
Période		
Description / élément à protéger	<p><i>Ancien bâtiment d'habitation et d'exploitation à vocation agricole, présentant un intérêt patrimonial, à conserver.</i></p>	


N°PBHA-81	Mas du Chêne	
Localisation	Lieu-dit: Mas du Chêne	
Thème	<i>Agricole</i>	
Période		
Description / élément à protéger	<i>Ancien bâtiment d'habitation et d'exploitation à vocation agricole, présentant un intérêt patrimonial, à conserver.</i>	


II. Bâtiments remarquables du Parc Régional de Camargue


N°PBPnrc-1	Mas de la Grande Ponche	
Localisation	Lieu-dit: Mas de la Grande Ponche	
Thème	<i>Agricole</i>	
Période	<i>XVIIIème</i>	
Description / élément à protéger	<i>Ancien édifice à vocation agricole présentant un intérêt patrimonial à préserver.</i>	


N°PBNRC-2	Croix de chemin	
Localisation	Salin de Giraud	
Thème	<i>Religieux</i>	
Période	<i>XVIIIème</i>	
Description / élément à protéger	<p><i>Croix en ferronnerie ouvragée. socle, colonne et chapiteau en pierre de taille. Traces de d'agrafes sur le socle. Torsades végétales sculptées sur la colonne. Traces de fixation sur le chapiteau. Cet élément présente un intérêt patrimonial à préserver.</i></p>	


N°PBNRC-3	Mas du Petit Manusclat	
Localisation	Lieu-dit: Le Petit Manusclat	
Thème	<i>Agricole</i>	
Période	<i>XVIIIème</i>	
Description / élément à protéger	<i>Ancien édifice à vocation agricole présentant un intérêt patrimonial à préserver.</i>	


N°PBNRC-4	Mas d'Auphan	
Localisation	Lieu-dit: Auphan	
Thème	<i>Agricole</i>	
Période	<i>XVIIIème</i>	
Description / élément à protéger	<i>Ancien édifice à vocation agricole présentant un intérêt patrimonial à préserver.</i>	


N°PBNRC-5	Mas du Grand Manusclat	
Localisation	Lieu-dit: Boisverdun	
Thème	<i>Agricole</i>	
Période	<i>XVIIème</i>	
Description / élément à protéger	<p><i>Ancien bâtiment d'habitation et d'exploitation à vocation agricole. Une noria au sud de la maison de maître a été rapportée du Maroc, de même que les nombreux blocs sculptés déposés devant la maison. Ce bâtiment présente un intérêt patrimonial à préserver.</i></p>	


N°PBPnRC-6	Maison de maître	
Localisation	Lieu-dit: Chartrouse	
Thème	<i>Agricole</i>	
Période	<i>XIXème</i>	
Description / élément à protéger	<p><i>Maison de maître, possédant un fronton mouluré, une corniche à décors d'oves, des décors de faitage, un perron et escalier extérieur, des éléments de ferronnerie, un bandeau d'étage. Cette construction présente un intérêt patrimonial à conserver.</i></p>	

<p>N°PBPNRC-7</p>	<p>Mas de Cabassole</p>	
<p>Localisation</p>	<p>Lieu-dit: Chatrouse</p>	
<p>Thème</p>	<p><i>Agricole</i></p>	
<p>Période</p>	<p><i>XVIIème</i></p>	
<p>Description / élément à protéger</p>	<p><i>Maison en pierre de taille, en rez-de-chaussée, présentant un intérêt patrimonial à préserver.</i></p>	


N°PBPNC-8	Mas des Bernacles	<p>Photo non diffusée</p> 
Localisation	Lieu-dit: Cabassole	
Thème	<i>Agricole</i>	
Période	<i>XVIIIème</i>	
Description / élément à protéger	<p><i>Ancien édifice à vocation agricole présentant un intérêt patrimonial à préserver. Il est composé d'une pigeonnier à l'ouest et par une écurie fenière à l'est. On constate également la présence d'un puits et de sa pile dans la cour, d'une bergerie, d'une arène et corrals à l'ouest construits au 20e siècle par Hubert Yonnet pour son élevage de taureaux.</i></p>	


<p>N°PBPNC-9</p>	<p>Ponceau</p>	
<p>Localisation</p>	<p>Lieu-dit: Antonelle</p>	
<p>Thème</p>	<p><i>Hydraulique</i></p>	
<p>Période</p>	<p><i>XVIIIème</i></p>	
<p>Description / élément à protéger</p>	<p><i>Ponceau-console en béton, franchissant le Canal de la Grand Mar. Cet élément présente un intérêt patrimonial à préserver.</i></p>	


N°PBPNRC-10	Mas Grand Antonelle	<p>Photo non diffusée</p> 
Localisation	Lieu-dit: Les Bernacles	
Thème	<i>Agricole</i>	
Période	<i>XXème</i>	
Description / élément à protéger	<i>Ancien édifice à vocation agricole présentant un intérêt patrimonial à préserver.</i>	


N°PBNRC-11	Mas de Beaujeu	
Localisation	Lieu-dit: Beaujeu	
Thème	<i>Agricole</i>	
Période	<i>XVIIème</i>	
Description / élément à protéger	<i>Ancien édifice à vocation agricole présentant un intérêt patrimonial à préserver.</i>	





N°PBNRC-12	Mas de Pontevès	<p>Photo non diffusée</p> 
Localisation	Lieu-dit: Pontevès	
Thème	<i>Agricole</i>	
Période	<i>XVIIIème</i>	
Description / élément à protéger	<i>Ancien édifice à vocation agricole présentant un intérêt patrimonial à préserver.</i>	


N°PBPNC-13	Mas de Paulon	<p>Photo non diffusée</p> 
Localisation	Lieu-dit: Paulon	
Thème	<i>Agricole</i>	
Période	<i>XVIIIème</i>	
Description / élément à protéger	<i>Ancien édifice à vocation agricole présentant un intérêt patrimonial à préserver.</i>	


N°PBNRC-14	Ponceau mas de Guinnot	
Localisation	Lieu-dit: Paulon	
Thème	<i>Hydraulique</i>	
Période	<i>XVIIIème</i>	
Description / élément à protéger	<i>Ponceau à une arche en pierres maçonnées, franchissant la Roubine de l'Aube de Bouic, présentant un intérêt patrimonial à préserver.</i>	

N°PBNRC-15	Mas de Guinot	
Localisation	Lieu-dit: Guinot	
Thème	<i>Agricole</i>	
Période	<i>XVIIIème</i>	
Description / élément à protéger	<p><i>Ancien édifice à vocation agricole, bandeau d'étage (deux types dont un mouluré), cadran solaire en façade avec inscription : "1808 - SINESOLE NON MILES. Cette construction présente un intérêt patrimonial à préserver.</i></p>	


N°PBPNC-16	Bâtiment industriel	<p>Photo non diffusée</p> 
Localisation	Hameau de Villeneuve	
Thème	<i>Agricole</i>	
Période	<i>XIXème</i>	
Description / élément à protéger	<p><i>Cartouche en pierre servant de support à l'ancienne plaque de gare. Présence d'un puits-citerne à l'est de la gare. Les quais sont encore en place. Tous ces éléments présentent un intérêt patrimonial à préserver.</i></p>	


N°PBNRC-17	Mas de Perrotin	
Localisation	Lieu-dit: Perrotin et Montmeillan	
Thème	<i>Agricole</i>	
Période	<i>XVIIIème</i>	
Description / élément à protéger	<i>Ancien édifice à vocation agricole présentant un intérêt patrimonial à préserver.</i>	

N°PBNRC-18	Mas de Montmellian	
Localisation	Lieu-dit: Perrotin et Montmeillan	
Thème	<i>Agricole</i>	
Période	<i>XIIème</i>	
Description / élément à protéger	<i>Ancien édifice à vocation agricole présentant un intérêt patrimonial à préserver situé en bordure d'un ancien lit du Rhône, présentant un intérêt patrimonial à préserver.</i>	


<p>N°PBPnrc-19</p>	<p>Mas de Beynes</p>	
<p>Localisation</p>	<p>Lieu-dit: Beynes</p>	
<p>Thème</p>	<p><i>Agricole</i></p>	
<p>Période</p>	<p><i>XVIIème</i></p>	
<p>Description / élément à protéger</p>	<p><i>Ancien édifice à vocation agricole présentant un intérêt patrimonial à préserver.</i></p>	





N°PBPNC-21	Mas de Cabassole	
Localisation	Lieu-dit: Cabassole	
Thème	<i>Agricole</i>	
Période	<i>XVIIIème</i>	
Description / élément à protéger	<i>Ancien édifice à vocation agricole présentant un intérêt patrimonial à préserver.</i>	


N°PBNRC-22	Mas d'Agon	
Localisation	Lieu-dit: Mas d'Agon	
Thème	<i>Agricole</i>	
Période	<i>XVIIIème</i>	
Description / élément à protéger	<i>Ancien édifice à vocation agricole présentant un intérêt patrimonial à préserver.</i>	




N°PBNRC-23	Mas de Griffeuille	
Localisation	Lieu-dit: Griffeuille	
Thème	<i>Agricole</i>	
Période	<i>XVIIIème</i>	
Description / élément à protéger	<i>Ancien édifice à vocation agricole présentant un intérêt patrimonial à préserver.</i>	

N°PBPNRC-24	Pont des Bernacles	
Localisation	Lieu-dit: Les Plaines	
Thème	<i>Hydraulique</i>	
Période	<i>XVIIIème</i>	
Description / élément à protéger	<i>Pont en dos d'âne à une arche centrale, sur le Canal du Fourchon présentant un intérêt patrimonial à préserver.</i>	


N°PBNRC-25	Mas de Peaudure	
Localisation	Route de Salin de Giraud RD 36	
Thème	<i>Habitation</i>	
Période	<i>XVIIIème</i>	
Description / élément à protéger	<p><i>Ancien édifice à vocation agricole présentant un intérêt patrimonial à préserver.</i></p> <p><i>On constate également la présence d'un puits et d'un réservoir d'eau dans la cour. Présence d'un puits sur citerne au sud-est de la bergerie, avec pompe à main en place. Bergerie en pierres de Fontvieille, couverte de tuiles mécaniques.</i></p>	


N°PBPNRC-26	Mas	<p>Photo non diffusée</p> 
Localisation	Lieu-dit: Chartrouse	
Thème	<i>Agricole</i>	
Période	<i>XIXème</i>	
Description / élément à protéger	<i>Ancien édifice à vocation agricole présentant un intérêt patrimonial à préserver.</i>	


N°PBNRC-27	Mas	
Localisation	Lieu-dit: Jaquines	
Thème	<i>Agricole</i>	
Période	<i>XVIIème</i>	
Description / élément à protéger	<p><i>Ancien édifice à vocation agricole présentant un intérêt patrimonial à préserver.</i></p> <p><i>L'encadrement de porte d'entrée mouluré, armoiries martelées en façade.</i></p>	


N°PBPNRC-28	Eglise Saint Trophime Barcarin	
Localisation	Lieu-dit: Jacquines	
Thème	<i>religieux</i>	
Période	<i>XIXème</i>	
Description / élément à protéger	<p><i>Edifice religieux, composé d'une façade, de deux niches avec statues, colonnes à motifs végétaux, croix gravée avec motifs végétaux. Cette chapelle a été réalisée par Auguste Vèran, architecte arlésien pour le Baron de RIVIERE pour remplacer l'ancienne chapelle détruite par une crue du Grand Rhône.</i></p>	





N°PBP NRC-29	Ponceau	
Localisation	Lieu-dit: Mas de Peint-Ouest	
Thème	<i>Hydraulique</i>	
Période	<i>XIXème</i>	
Description / élément à protéger	<i>Ponceau en pierres maçonnées avec tablier en poutrelles Ferronnerieliques (détruit). Ancienne voie ferrée Arles Salin de Giraud, présentant un intérêt patrimonial à préserver.</i>	


N°PBPNRC-30	Mas	
Localisation	Lieu-dit: Grand Patis	
Thème	<i>Agricole</i>	
Période	<i>XVIIème</i>	
Description / élément à protéger	<i>Ancien édifice à vocation agricole présentant un intérêt patrimonial à préserver.</i>	


N°PBNRC-31	Mas	<p>Photo non diffusée</p> 
Localisation	Quartier de la Trésorière	
Thème	<i>Agricole</i>	
Période	<i>XVIIème</i>	
Description / élément à protéger	<i>Ancien édifice à vocation agricole présentant un intérêt patrimonial à préserver.</i>	


N°PBPNRC-32	Hôtel	<p>Photo non diffusée</p> 
Localisation	Hôtel des Cabanette	
Thème	<i>Agricole</i>	
Période	<i>XXème</i>	
Description / élément à protéger	<p><i>Bâtiments construits en pierre du Pont du Gard Enseigne routière en « flèche spatiale ». Cet Hôtel a été dessiné et réalisé par l'architecte nîmois Armand PELLIER. On peut remarquer dans la salle de restaurant, une sculpture murale en ferronnerie d'A.PELLIER représentant la Camargue. Cet édifice présente un intérêt patrimonial à préserver. Patrimoine label XX°</i></p>	


N°PBPNRC-33	Ponceau	
Localisation	Mas des Bernacles	
Thème	<i>Hydraulique</i>	
Période	<i>XXème</i>	
Description / élément à protéger	<p><i>Ponceau-poutre : deux poutrelles Ferronnerieliques soutenant un tablier en Béton armé, présentant un intérêt patrimonial à préserver.</i></p>	


N°PBPNC-34	Silos de Julian	
Localisation	Lieu-dit: Faisses de Beaujeu	
Thème	<i>Agricole</i>	
Période	<i>XXème</i>	
Description / élément à protéger	<i>Ancien édifice à vocation agricole présentant un intérêt patrimonial à préserver.</i>	


<p>N°PBPNRC-35</p>	<p>Mas de Julian</p>	
<p>Localisation</p>	<p>Lieu-dit: Faisses de Beaujeu</p>	
<p>Thème</p>	<p><i>Agricole</i></p>	
<p>Période</p>	<p><i>XVIIème</i></p>	
<p>Description / élément à protéger</p>	<p><i>Ancien édifice à vocation agricole présentant un intérêt patrimonial à préserver.</i></p>	


N°PBPNRC-37	Mas de Fiélouse	<p>Photo non diffusée</p> 
Localisation	Lieu-dit: Tour de Vallat	
Thème	<i>Agricole</i>	
Période	<i>XXème</i>	
Description / élément à protéger	<i>Ancien édifice à vocation agricole présentant un intérêt patrimonial à préserver.</i>	


<p>N°PBNRC-38</p>	<p>Mas de Trompe-Gueux</p>	
<p>Localisation</p>	<p>Quartier de Gimeaux</p>	
<p>Thème</p>	<p><i>Agricole</i></p>	
<p>Période</p>	<p><i>XIXème</i></p>	
<p>Description / élément à protéger</p>	<p><i>Ancien édifice à vocation agricole présentant un intérêt patrimonial à préserver.</i></p>	

N°PBPNRC-39	Mas Baudran	
Localisation	Quartier de Baudran	
Thème	<i>Agricole</i>	
Période	<i>XVIIIème</i>	
Description / élément à protéger	<i>Ancien édifice à vocation agricole avec corniche moulurée au-dessus de la porte d'entrée, présentant un intérêt patrimonial à préserver</i>	


<p>N°PBPnrc-40</p>	<p>Ponceau</p>	
<p>Localisation</p>	<p>Lieu-dit: La tour Blanche</p>	
<p>Thème</p>	<p><i>Hydraulique</i></p>	
<p>Période</p>	<p><i>XIXème</i></p>	
<p>Description / élément à protéger</p>	<p><i>Ponceau à une arche en pierres maçonnées franchissant l'ancien fossé de la Grande Montlong, présentant un intérêt patrimonial à préserver.</i></p>	


N°PBNRC-41	Puits	<p>Photo non diffusée</p> 
Localisation	Lieu-dit: Montlong D36, croisement avec la D36b	
Thème	<i>Hydraulique</i>	
Période	<i>XXème</i>	
Description / élément à protéger	<p><i>Cartouche en pierre avec date "1925", cartouche en pierre avec inscription : ""CANAL EN RELIEF DE LA GRANDE MONTLONG", décors de faîtage, girouette coq en céramique, présentant un intérêt patrimonial à préserver.</i></p>	


N°PBPNRC-42	Station de pompage	<p>Photo non diffusée</p> 
Localisation	Quartier de la trésorière	
Thème	<i>Hydraulique</i>	
Période	<i>XXème</i>	
Description / élément à protéger	<i>Ancienne station de pompage présentant un intérêt patrimonial à préserver</i>	


N°PBPnrc-43	Mas	
Localisation	Lieu-dit: Petit Arbaud	
Thème	<i>Agricole</i>	
Période	<i>XVIIIème</i>	
Description / élément à protéger	<p><i>Ancien édifice à vocation agricole présentant un intérêt patrimonial à préserver. Cet édifice est composé d'une bandeau d'étage, et d'un puits avec sa pile dans la cour. On constate également la présence des ruines d'un four à pain sur le pignon ouest du corps de logis.</i></p>	





N°PBPnRC-44	Tour de Mondony	
Localisation	Quartier de Mondony	
Thème	<i>Agricole</i>	
Période	<i>XVIème</i>	
Description / élément à protéger	<p><i>Ancien édifice à vocation agricole présentant un intérêt patrimonial à préserver. Ce bâtiments très modifiés, la partie du 17ème siècle se trouve sur le pignon ouest du corps de logis</i></p>	


N°PBPNC-45	Mas de Raousset	
Localisation	Quartier de la vigne	
Thème	<i>Agricole</i>	
Période	<i>XVIIIème</i>	
Description / élément à protéger	<i>Ancien édifice à vocation agricole présentant un intérêt patrimonial à préserver.</i>	


N°PBPnrc-46	Puits	
Localisation	Grande Montlong	
Thème	<i>Hydraulique</i>	
Période	<i>XVIème</i>	
Description / élément à protéger	<p><i>Édifice construit sur la digue, en élévation au-dessus des anciennes prises d'eau (comblées) séparées par un mur-éperon. Présence d'un regard en pierres maçonnées sur l'arrivée d'eau au sommet de la digue. Cet édifice présente un intérêt patrimonial à préserver.</i></p>	


N°PBPNRC-47	Auberge des plaines	
Localisation	Auberge des Plaines	
Thème	<i>Agricole</i>	
Période	<i>XIXème</i>	
Description / élément à protéger	<i>Ancien édifice à vocation agricole présentant un intérêt patrimonial à préserver.</i>	


N°PBPNC-48	Ponceau	
Localisation	D 36 Route de Salin-de-Giraud	
Thème	<i>Hydraulique</i>	
Période	<i>XIXème</i>	
Description / élément à protéger	<i>Ponceau maçonné avec une arche, franchissant la Triquette, présentant un intérêt patrimonial à préserver.</i>	

N°PBPNC-49	Ponceau	
Localisation	Lieu-dit: Clos de Gleize	
Thème	<i>Hydraulique</i>	
Période	<i>XVIIIème</i>	
Description / élément à protéger	<i>Ponceau présentant un intérêt patrimonial à préserver.</i>	


N°PBPNC-50	Ponceau	
Localisation	Quartier de Bastières	
Thème	<i>Hydraulique</i>	
Période	<i>XVIIème</i>	
Description / élément à protéger	<p><i>Ponceau à martellière avec pile centrale en éperon coté amont, franchissant le Canal de la Triquette, la date gravée est gravée sur cet éperon : 1630.</i></p> <p><i>Le Mauvais état des berges et des pierres de maçonnerie disjointes font peser une menace sur la conservation. Il présente néanmoins un réel intérêt patrimonial à conserver.</i></p>	


N°PBNRC-51	Mas	<p>Photo non diffusée</p> 
Localisation	Quartier de Bastières	
Thème	<i>Agricole</i>	
Période	<i>XVIIIème</i>	
Description / élément à protéger	<i>Ancien édifice à vocation agricole présentant un intérêt patrimonial à préserver.</i>	

N°PBNRC-52	Mas de la Grande Rougnouse	<p>Photo non diffusée</p> 
Localisation	Clos de la Montille	
Thème	<i>Agricole</i>	
Période	<i>XVIème</i>	
Description / élément à protéger	<i>Ancien édifice à vocation agricole présentant un intérêt patrimonial à préserver.</i>	


N°PBPNC-53	Hangar agricole	
Localisation	Lieu-dit: Mas de Furanne	
Thème	<i>Agricole</i>	
Période	<i>XIXème</i>	
Description / élément à protéger	<i>Ancien édifice à vocation agricole présentant un intérêt patrimonial à préserver.</i>	





N°PBNRC-54	Château de Molin	
Localisation	Quartier de la trésorière	
Thème	<i>Habitation</i>	
Période	<i>XVIIIème</i>	
Description / élément à protéger	<p><i>Maison de plaisance, présente de nombreux éléments de modénature, ferronneries, blason de la famille Bulher au-dessus de la porte d'entrée, une corniche moulurée, un cadran solaire sur pignon en retour au sud-est du château. Il présente un intérêt patrimonial à préserver.</i></p>	


N°PBPnrc-55	Ponceau	
Localisation	Lieu-dit: Clos du Mas Neuf	
Thème	<i>Hydraulique</i>	
Période	<i>XIXème</i>	
Description / élément à protéger	<i>Ponceau à une arche franchissant la Roubine de la Trésorière, présentant un intérêt patrimonial à préserver.</i>	





N°PBPnrc-57	Mas du Petit Baumont	
Localisation	Lieu-dit: Petit Baumont	
Thème	<i>Agricole</i>	
Période	<i>XVIème</i>	
Description / élément à protéger	<p><i>Ancien édifice à vocation agricole présentant un intérêt patrimonial à préserver. On constate également la présence d'une fenêtre géminée (restes) dans la partie centrale du corps de logis datée du 16ème siècle</i></p> <p><i>Présence d'un puits dans la cour (9 mètres de profondeur).</i></p>	


N°PBPnrc-58	Puits	
Localisation	Lieu-dit: Chausse du Mas Vert	
Thème	<i>Hydraulique</i>	
Période	<i>XVIIIème</i>	
Description / élément à protéger	<i>Puits à crémaillère aux élévations et au système de fonctionnement à priori différent et plus récent que le puits à crémaillère de la Montlong, présentant un intérêt patrimonial à préserver.</i>	


<p>N°PBPnrc-59</p>	<p>Stèle commémorative de la 2nd GM</p>	
<p>Localisation</p>	<p>Lieu-dit: Le Merle</p>	
<p>Thème</p>	<p><i>Religieux, civil</i></p>	
<p>Période</p>	<p><i>XXème</i></p>	
<p>Description / élément à protéger</p>	<p><i>Stèle présentant un intérêt patrimonial à préserver.</i></p>	


<p>N°PBPNC-60</p>	<p>Maison cantonnière</p>	
<p>Localisation</p>	<p>Lieu-dit: Les Charlots</p>	
<p>Thème</p>	<p><i>Habitation</i></p>	
<p>Période</p>	<p><i>XXème</i></p>	
<p>Description / élément à protéger</p>	<p><i>Maison en pierre avec inscription « Cantonnier » présentant un intérêt patrimonial à préserver.</i></p>	


N°PBNRC-61	Mas	
Localisation	Lieu-dit: Romieu	
Thème	<i>Agricole</i>	
Période	<i>XIXème</i>	
Description / élément à protéger	<p><i>Ancien édifice agricole présentant un intérêt patrimonial à préserver. Il est composé de bandeaux d'étages moulurés, d'encadrement de baies décorés, de blason en réemplois "1698", d'une cartouche avec date "1873" au-dessus de la porte d'entrée du corps de logis.</i></p>	


N°PBPNC-62	Cabanon	<p>Photo non diffusée</p> 
Localisation	Lieu-dit: Romieu	
Thème	<i>Habitation</i>	
Période	<i>XXème</i>	
Description / élément à protéger	<p><i>Élévation entièrement en bois. Lambrequins de rives décorés. Loggia</i> <i>Cette cabane dite "Cabane blanche" est restée dans les mémoires des familles d'ouvriers qui y étaient autrefois logées. Des photographies de la cabane habitée sont conservées au Musée de la Camargue. Il présente ainsi un intérêt patrimonial à préserver.</i></p>	


<p>N°PBPNRC-63</p>	<p>Ponceau</p>	
<p>Localisation</p>	<p>Lieu-dit: Cabanes de Romieu</p>	
<p>Thème</p>	<p><i>Hydraulique</i></p>	
<p>Période</p>	<p><i>XIXème</i></p>	
<p>Description / élément à protéger</p>	<p><i>Ponceau à une arche en pierres maçonnées, franchissant l'égout de Roquemaure, présentant un intérêt patrimonial à préserver.</i></p>	


<p>N°PBPNRC-64</p>	<p>Chapelle</p>	
<p>Localisation</p>	<p>Lieu-dit: Romieu</p>	
<p>Thème</p>	<p><i>Religieux</i></p>	
<p>Période</p>	<p><i>XIXème</i></p>	
<p>Description / élément à protéger</p>	<p><i>Chapelle présentant un intérêt patrimonial à préserver. Elle est composée de moulures et croix en pierre au faitage.</i></p>	


<p>N°PBNRC-65</p>	<p>Mas d'Escampon</p>	
<p>Localisation</p>	<p>Quartier Antonelle et Marteau</p>	
<p>Thème</p>	<p><i>Agricole</i></p>	
<p>Période</p>	<p><i>XVIIIème</i></p>	
<p>Description / élément à protéger</p>	<p><i>Ancien édifice à vocation agricole présentant un intérêt patrimonial à préserver.</i></p>	


N°PBNRC-66	Croix de l'Eglise des Sansouires	
Localisation	Lieu-dit: Terrin	
Thème	<i>Religieux</i>	
Période	<i>XIXème</i>	
Description / élément à protéger	<p><i>Croix de l'Eglise des Sansouires: Son socle composé de deux blocs moulurés, d'entablement monolithique avec corniche, d'une colonne en pierre simple. Cet élément présente un intérêt patrimonial à préserver.</i></p>	


<p>N°PBNRC-67</p>	<p>Château Brunet</p>	
<p>Localisation</p>	<p>Lieu-dit: Château Brunet</p>	
<p>Thème</p>	<p><i>Habitation</i></p>	
<p>Période</p>	<p><i>XVIIIème</i></p>	
<p>Description / élément à protéger</p>	<p><i>Château présentant un intérêt patrimonial à préserver.</i></p>	


N°PBPNRC-69	Ponceau	
Localisation	Lieu-dit: Cabane-Ouest	
Thème	<i>Hydraulique</i>	
Période	<i>XIXème</i>	
Description / élément à protéger	<i>Ponceau à une arche en pierres maçonnées, franchissant la Roubine de Valériole, présentant un intérêt patrimonial à préserver.</i>	


N°PBPNRC-70	Ponceau	
Localisation	Lieu-dit: Cabane	
Thème	<i>Hydraulique</i>	
Période	<i>XIXème</i>	
Description / élément à protéger	<i>Ponceau à une arche en pierres froides maçonnées franchissant une roubine, présentant un intérêt patrimonial à préserver.</i>	


N°PBPNRC-71	Mas du Grand Gageron	
Localisation	Lieu-dit: Gageron	
Thème	<i>Agricole</i>	
Période	<i>XVIIIème</i>	
Description / élément à protéger	<i>Ancien édifice à vocation agricole présentant un intérêt patrimonial à préserver. Cette construction est composée d'un bandeau d'étage, de deux norias sur citernes voutées.</i>	


N°PBPNC-72	Silos de Tourtoulou	<p>Photo non diffusée</p> 
Localisation	route de Salin de Giraud, D36	
Thème	<i>Agricole</i>	
Période	<i>XIXème</i>	
Description / élément à protéger	<p><i>Cave viticole construite entièrement en béton avec un système de "doubles parois" destinées à la ventilation du bâtiment Nombreux éléments de décoration en béton. Elle présente ainsi un intérêt patrimonial à préserver.</i></p>	


N°PBPnrc-73	Mas de Pont de Rousty	 <p data-bbox="1630 766 1953 801">www.parc-camargue.fr</p>
Localisation	Lieu-dit: Mas de Pont de Rousty	
Thème	<i>Agricole</i>	
Période	<i>XVIIème</i>	
Description / élément à protéger	<i>Ancien édifice à vocation agricole présentant un intérêt patrimonial à préserver. Aujourd'hui siège du parc naturel régional de Camargue.</i>	


N°PBNRC-74	Mas de saint-Andiol	
Localisation	Quartier d'Albaron	
Thème	<i>Habitation</i>	
Période	<i>XXème</i>	
Description / élément à protéger	<i>Ancien édifice en R+1, à vocation agricole présentant un intérêt patrimonial à préserver.</i>	


N°PBNRC-75	Mas de Signoret	<p>Photo non diffusée</p> 
Localisation	Lieu-dit: Signoret	
Thème	<i>Agricole</i>	
Période	<i>XVIIème</i>	
Description / élément à protéger	<i>Ancien édifice à vocation agricole présentant un intérêt patrimonial à préserver.</i>	


N°PBPNRC-76	Transformateur électrique	
Localisation	Lieu-dit: Broglie	
Thème	<i>Industriel</i>	
Période	<i>XXème</i>	
Description / élément à protéger	<i>Transformateur électrique présentant un intérêt patrimonial à préserver.</i>	


N°PBPnrc-77	Mas Arnaudo	
Localisation	Lieu-dit: Mas du Pont Rousty	
Thème	<i>Agricole</i>	
Période	<i>XXème</i>	
Description / élément à protéger	<i>Ancienne construction à vocation agricole présentant un intérêt patrimonial à préserver.</i>	


N°PBP NRC-78	Ponceau	
Localisation	Lieu-dit: Plaine de Meyran	
Thème	<i>Hydraulique</i>	
Période	<i>XIXème</i>	
Description / élément à protéger	<p><i>Ponceau en dos d'âne à deux arches et pile centrale à éperon arrondi, en pierres maçonnées, franchissant le Canal de Vidange de Rousty, et présentant un intérêt patrimonial à préserver.</i></p>	


N°PBPNRC-79	Ponceau	<p>Photo non diffusée</p> 
Localisation	Gare de Remoule	
Thème	<i>Hydraulique</i>	
Période	<i>XXème</i>	
Description / élément à protéger	<i>Ponceau présentant un intérêt patrimonial à préserver.</i>	


N°PBNRC-80	Mas de Villeneuve	
Localisation	Lieu-dit: Villeneuve	
Thème	<i>Agricole</i>	
Période	<i>XVIIIème</i>	
Description / élément à protéger	<i>Ancien édifice à vocation agricole présentant un intérêt patrimonial à préserver.</i>	


N°PBPnrc-81	Mas Augéry des Sansouires	<p>Photo non diffusée</p> 
Localisation	Lieu-dit: Augéry	
Thème	<i>Agricole</i>	
Période	<i>XVIIème</i>	
Description / élément à protéger	<i>Ancien édifice à vocation agricole présentant un intérêt patrimonial à préserver.</i>	


N°PBPNRC-82	Transformateur électrique	
Localisation	Lieu-dit: Beuajeu	
Thème	<i>Industriel</i>	
Période	<i>XXème</i>	
Description / élément à protéger	<i>Transformateur électrique présentant un intérêt patrimonial à préserver.</i>	


N°PBNRC-83	Mas du Grand Pan	<p>Photo non diffusée</p> 
Localisation	Quartier du Grand Pan	
Thème	<i>Agricole</i>	
Période		
Description / élément à protéger	<i>Ancien édifice à vocation agricole présentant un intérêt patrimonial à préserver.</i>	


<p>N°PBNRC-84</p>	<p>Ancienne école</p>	
<p>Localisation</p>	<p>Mas de l'Ancienne école Gimeaux</p>	
<p>Thème</p>	<p><i>Agricole</i></p>	
<p>Période</p>	<p><i>XIXème</i></p>	
<p>Description / élément à protéger</p>	<p><i>Ancien édifice à vocation agricole présentant un intérêt patrimonial à préserver.</i></p>	


N°PBPNC-85	Station de pompage	<p>Photo non diffusée</p> 
Localisation	Lieu-dit: Grand Patis-Nord	
Thème	<i>Hydraulique</i>	
Période	<i>XIXème</i>	
Description / élément à protéger	<i>Station de pompage présentant un intérêt patrimonial à préserver.</i>	


N°PBPnrc-86	Mas de Marteau	
Localisation	Lieu-dit: Antonelle et Marteau	
Thème	<i>Agricole</i>	
Période	<i>XVIIIème</i>	
Description / élément à protéger	<i>Ancien édifice à vocation agricole présentant un intérêt patrimonial à préserver.</i>	


N°PBNRC-87	Mas Second	
Localisation	Quartier de Gimeaux	
Thème	<i>Agricole</i>	
Période	<i>XVIIIème</i>	
Description / élément à protéger	<p><i>Ancien édifice à vocation agricole présentant un intérêt patrimonial à préserver.</i></p> <p><i>Décors : pilastres moulurés sur pignon Est, éléments de modénature, corniche d'étage. Le sol initial de tomettes.</i></p> <p><i>La tradition voudrait que ce mas ait été construit par un tailleur de pierre.</i></p>	


N°PBNRC-88	Mas	
Localisation	Trinquetaille D570	
Thème	<i>Agricole</i>	
Période	<i>XVIIIème</i>	
Description / élément à protéger	<i>Ancien édifice à vocation agricole présentant un intérêt patrimonial à préserver.</i>	


N°PBNRC-89	Mas des Chalots	
Localisation	Lieu-dit: Les Chalots	
Thème	<i>Agricole</i>	
Période	<i>XVIIIème</i>	
Description / élément à protéger	<p><i>Ancien édifice à vocation agricole présentant un intérêt patrimonial à préserver.</i></p> <p><i>Bandeau d'étage Présence d'un puits dans la cour, et des reste d'une noria au nord de la maison de maître, en bordure de roubine.</i></p>	


<p>N°PBNRC-90</p>	<p>Mas du Petit Gageron</p>	
<p>Localisation</p>	<p>Quartier de la Tour Blanche</p>	
<p>Thème</p>	<p><i>Agricole</i></p>	
<p>Période</p>	<p><i>XIXème</i></p>	
<p>Description / élément à protéger</p>	<p><i>Ancien édifice à vocation agricole présentant un intérêt patrimonial à préserver.</i></p>	

N°PBPNRC-91	Mas de Broglie	
Localisation	Lieu-dit: Broglie	
Thème	<i>Agricole</i>	
Période	<i>XVIIIème</i>	
Description / élément à protéger	<p><i>Ancien édifice à vocation agricole présentant un intérêt patrimonial à préserver. L'édifice est composé d'un cadran solaire sur le pigeonnier, en façade. Présence d'un puits, d'une citerne et d'une bascule. Dans l'allée de platane, présence d'un mirador en béton appelé "siège du fada" .</i></p>	


N°PBPNRC-92	Mas des Cabanes des Chalots	
Localisation	Lieu-dit: Cabanes de Chalots	
Thème	<i>Habitation</i>	
Période	<i>XVIIIème</i>	
Description / élément à protéger	<p><i>Ancien édifice à vocation agricole présentant un intérêt patrimonial à préserver.</i></p> <p><i>Bandeau d'étage, corniches moulurées au-dessus des portes d'entrée, ferronneries de baies. Présence d'un puits et de sa pile dans la cour nord du mas.</i></p>	


N°PBPNRC-93	Mas Eyminy	
Localisation	Quartier de Nicolay	
Thème	<i>Agricole</i>	
Période	<i>XVIIIème</i>	
Description / élément à protéger	<i>Ancien édifice à vocation agricole présentant un intérêt patrimonial à préserver.</i>	

N°PBNRC-94	Maison Cantonnière	
Localisation	Mas Marguerite	
Thème	<i>Civil</i>	
Période	<i>XIXème</i>	
Description / élément à protéger	<i>Maison présentant un intérêt patrimonial à préserver.</i>	

N°PBPNRC-95	Mas Saint Christophe	
Localisation	Lieu-dit: Saint Christophe	
Thème	<i>Agricole</i>	
Période	<i>XXème</i>	
Description / élément à protéger	<i>Ancien édifice à vocation agricole présentant un intérêt patrimonial à préserver.</i>	



<p>N°PBNRC-96</p>	<p>Ancienne église</p>	
<p>Localisation</p>	<p>Lieu-dit: Cabannes de Mandon</p>	
<p>Thème</p>	<p><i>Religieux</i></p>	
<p>Période</p>	<p><i>Reconstruction du XVII^{ème} et datant d'avant le Moyen âge</i></p>	
<p>Description / élément à protéger</p>	<p><i>Ancien édifice à vocation agricole présentant un intérêt patrimonial à préserver.</i></p>	

N°PBPNRC-97	Mas de Carrelet	
Localisation	Lieu-dit: Cabannes de Mandon	
Thème	<i>agricole</i>	
Période	<i>XVIIIème</i>	
Description / élément à protéger	<i>Ancien édifice à vocation agricole présentant un intérêt patrimonial à préserver.</i>	

III. Bâtiments remarquables pouvant faire l'objet d'un changement de destinations

Bâtiments remarquables hors agglomération pouvant faire l'objet d'un changement de destinations

PBHA-1
PBHA-39
PBHA-40
PBHA-41
PBHA-42
PBHA-43
PBHA-45
PBHA-46
PBHA-61
PBHA-62
PBHA-63
PBHA-64
PBHA-65
PBHA-66
PBHA-67
PBHA-68
PBHA-69
PBHA-70
PBHA-71
PBHA-72
PBHA-73
PBHA-74
PBHA-75
PBHA-76
PBHA-78
PBHA-79
PBHA-80
PBHA-81

Bâtiments remarquables du Parc Régional de Camargue pouvant faire l'objet d'un changement de destinations

PBPNRC_01
PBPNRC_03
PBPNRC_04
PBPNRC_05
PBPNRC_07
PBPNRC_08
PBPNRC_10
PBPNRC_11
PBPNRC_12
PBPNRC_13
PBPNRC_15
PBPNRC_17
PBPNRC_18
PBPNRC_19
PBPNRC_21
PBPNRC_22
PBPNRC_23
PBPNRC_25
PBPNRC_30
PBPNRC_31
PBPNRC_36
PBPNRC_37
PBPNRC_38
PBPNRC_39
PBPNRC_43
PBPNRC_44
PBPNRC_45
PBPNRC_51
PBPNRC_52

PBPNRC_56
PBPNRC_57
PBPNRC_61
PBPNRC_65
PBPNRC_71
PBPNRC_73
PBPNRC_75
PBPNRC_77
PBPNRC_80
PBPNRC_81
PBPNRC_83
PBPNRC_86
PBPNRC_87
PBPNRC_88
PBPNRC_89
PBPNRC_90
PBPNRC_91
PBPNRC_92
PBPNRC_93
PBPNRC_95
PBPNRC_96
PBPNRC_97

